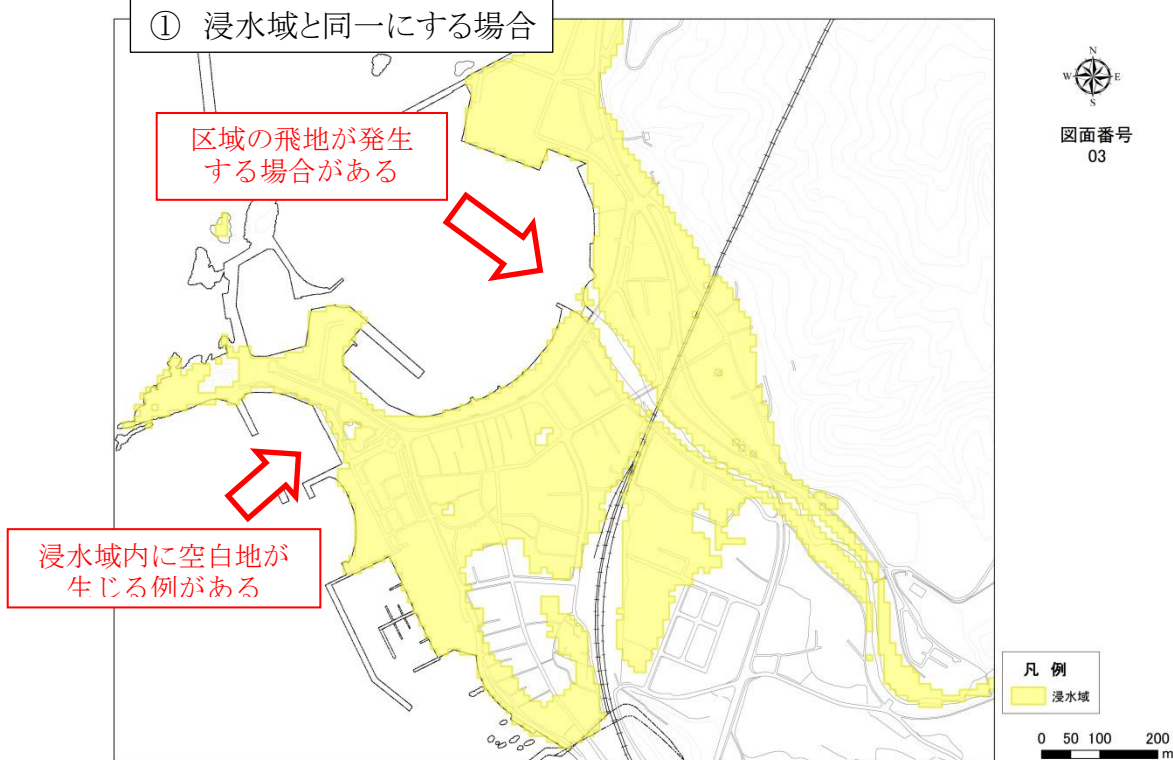


津波災害警戒区域指定範囲のイメージ

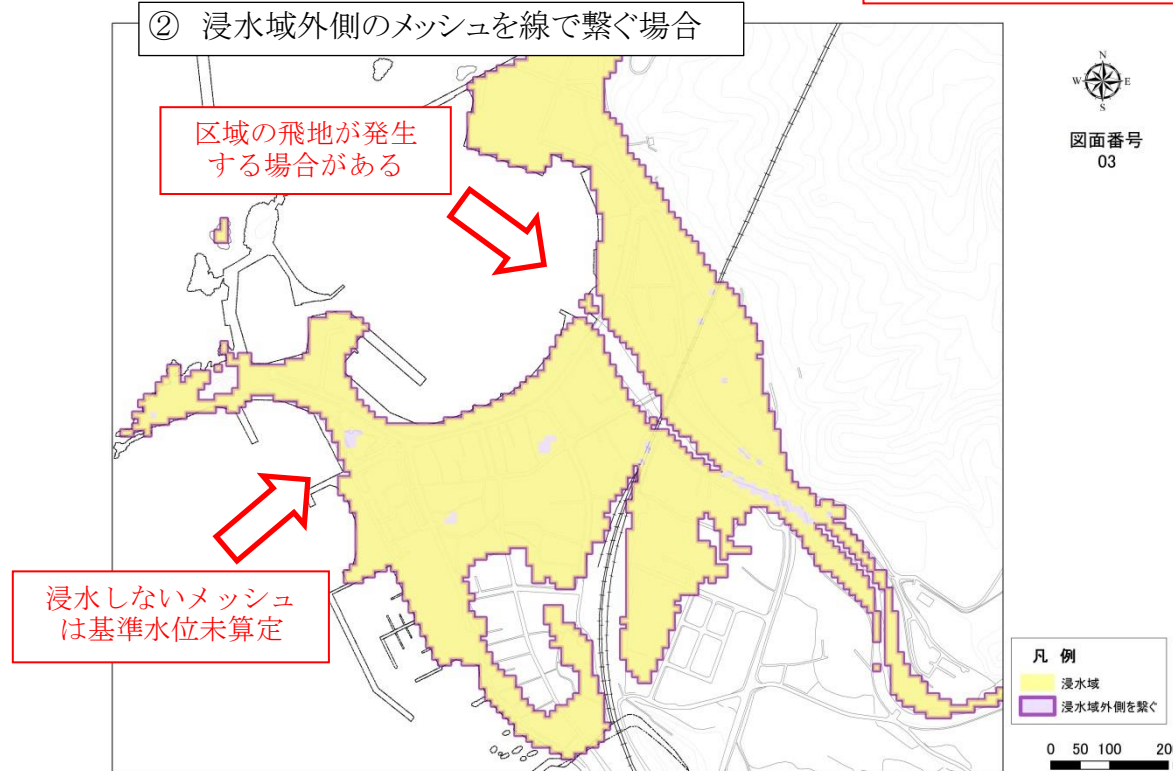
○鶴岡市鼠ヶ関地区

警戒区域作成に際して、それぞれの問題点を赤で示す

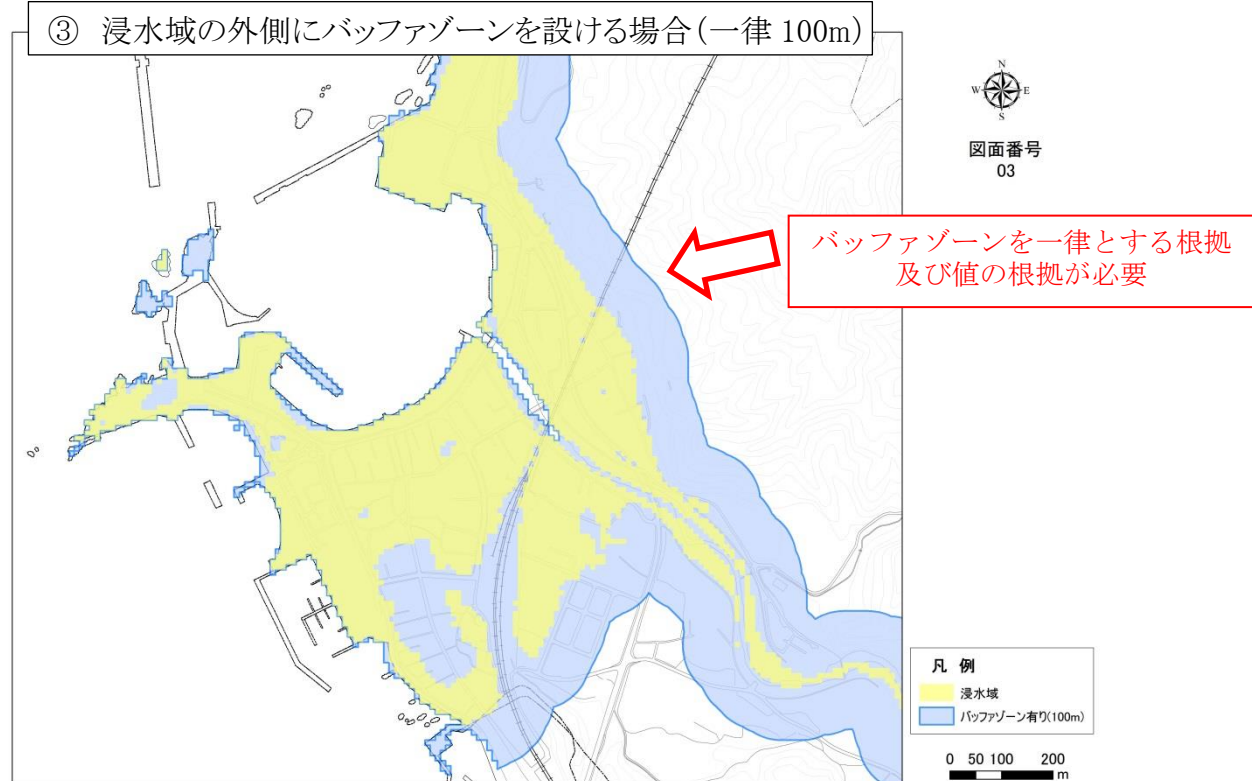
① 浸水域と同一にする場合



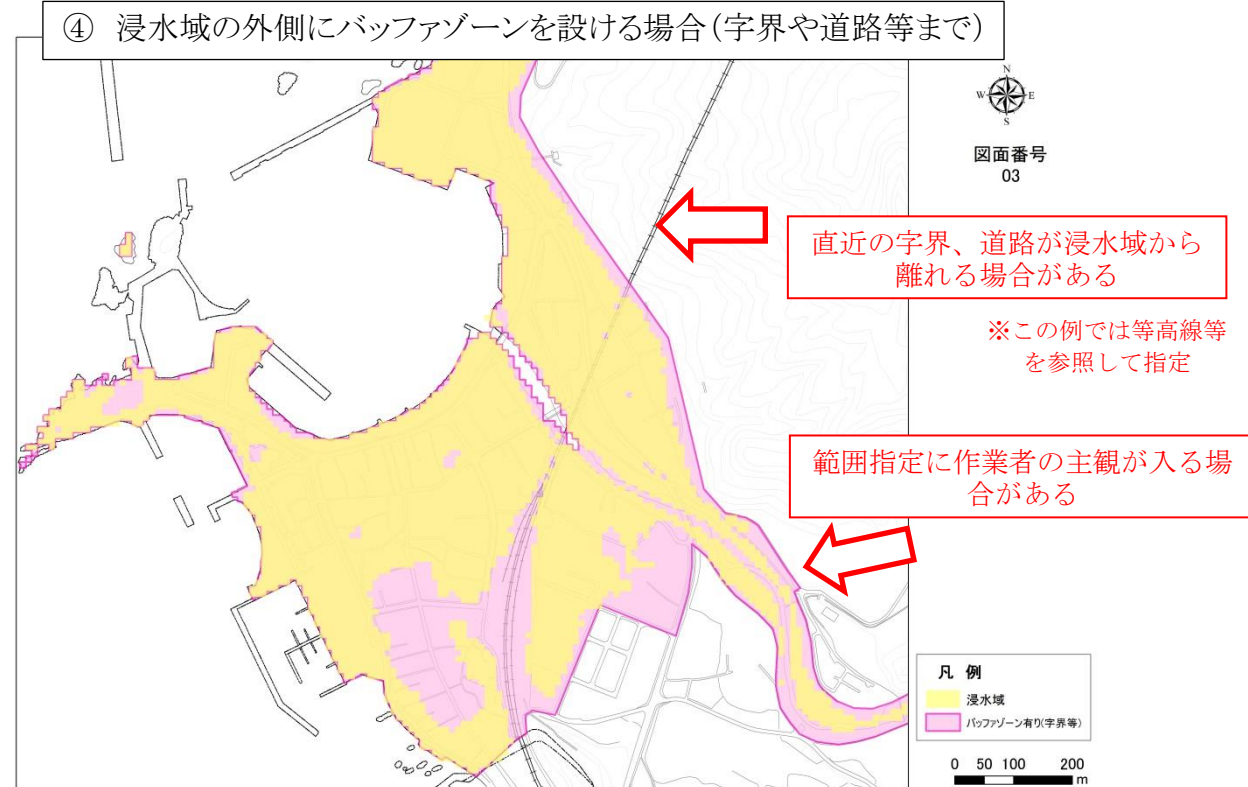
② 浸水域外側のメッシュを線で繋ぐ場合



③ 浸水域の外側にバッファゾーンを設ける場合(一律100m)

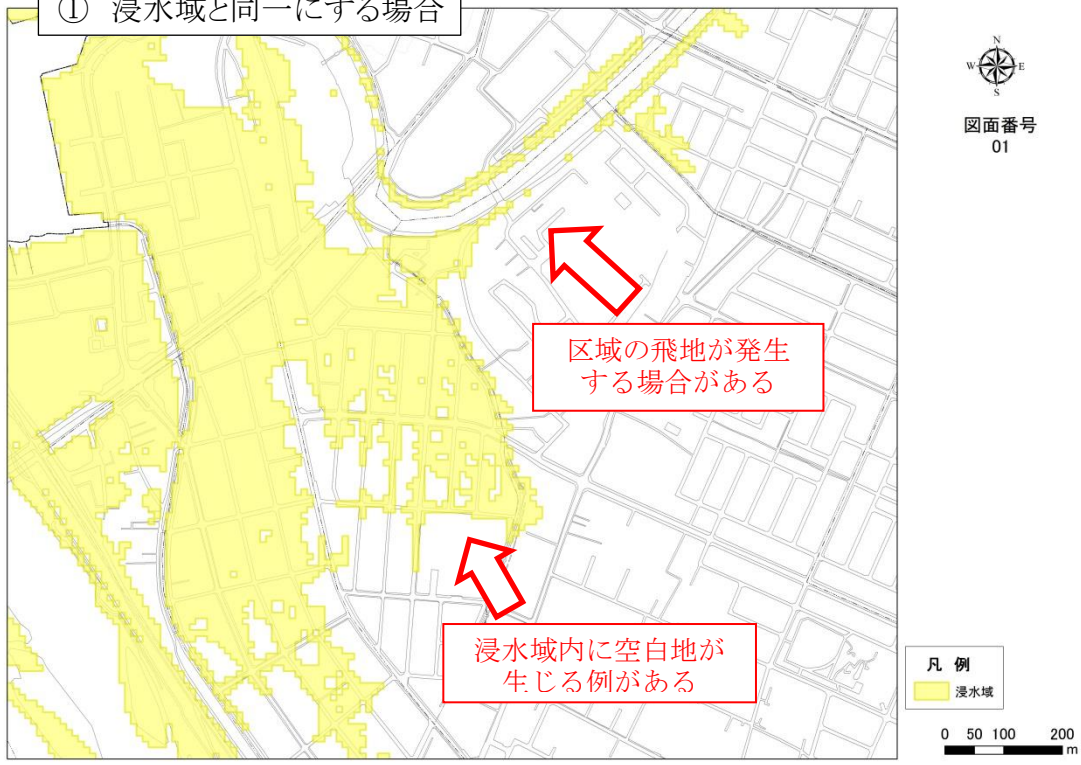


④ 浸水域の外側にバッファゾーンを設ける場合(字界や道路等まで)

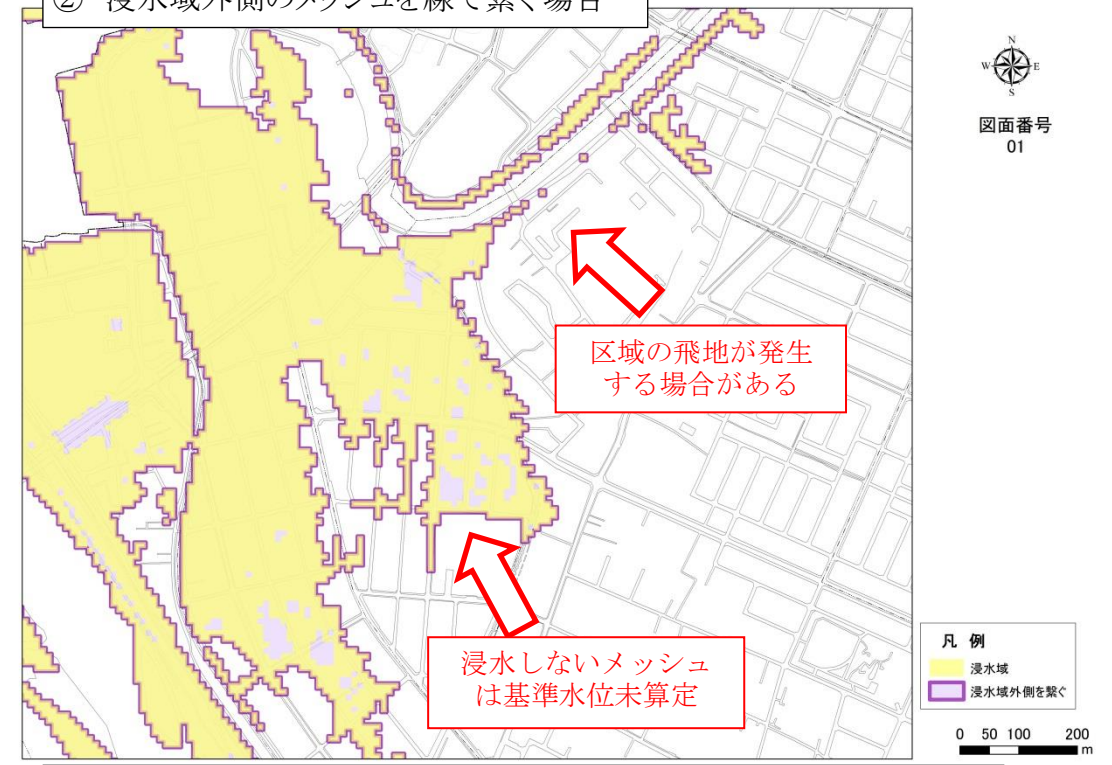


○酒田市市街地周辺

① 浸水域と同一にする場合



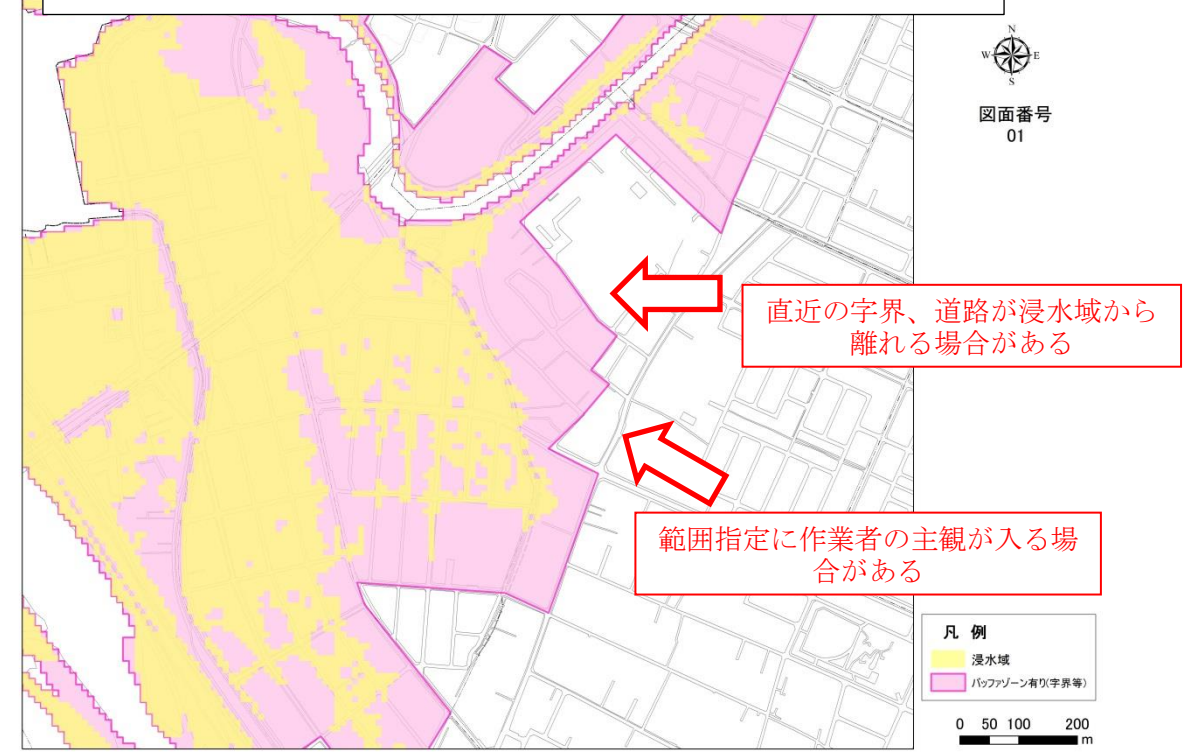
② 浸水域外側のメッシュを線で繋ぐ場合



③ 浸水域の外側にバッファゾーンを設ける場合(一律100m)



④ 浸水域の外側にバッファゾーンを設ける場合(字界や道路等まで)



○遊佐町吹浦地区

