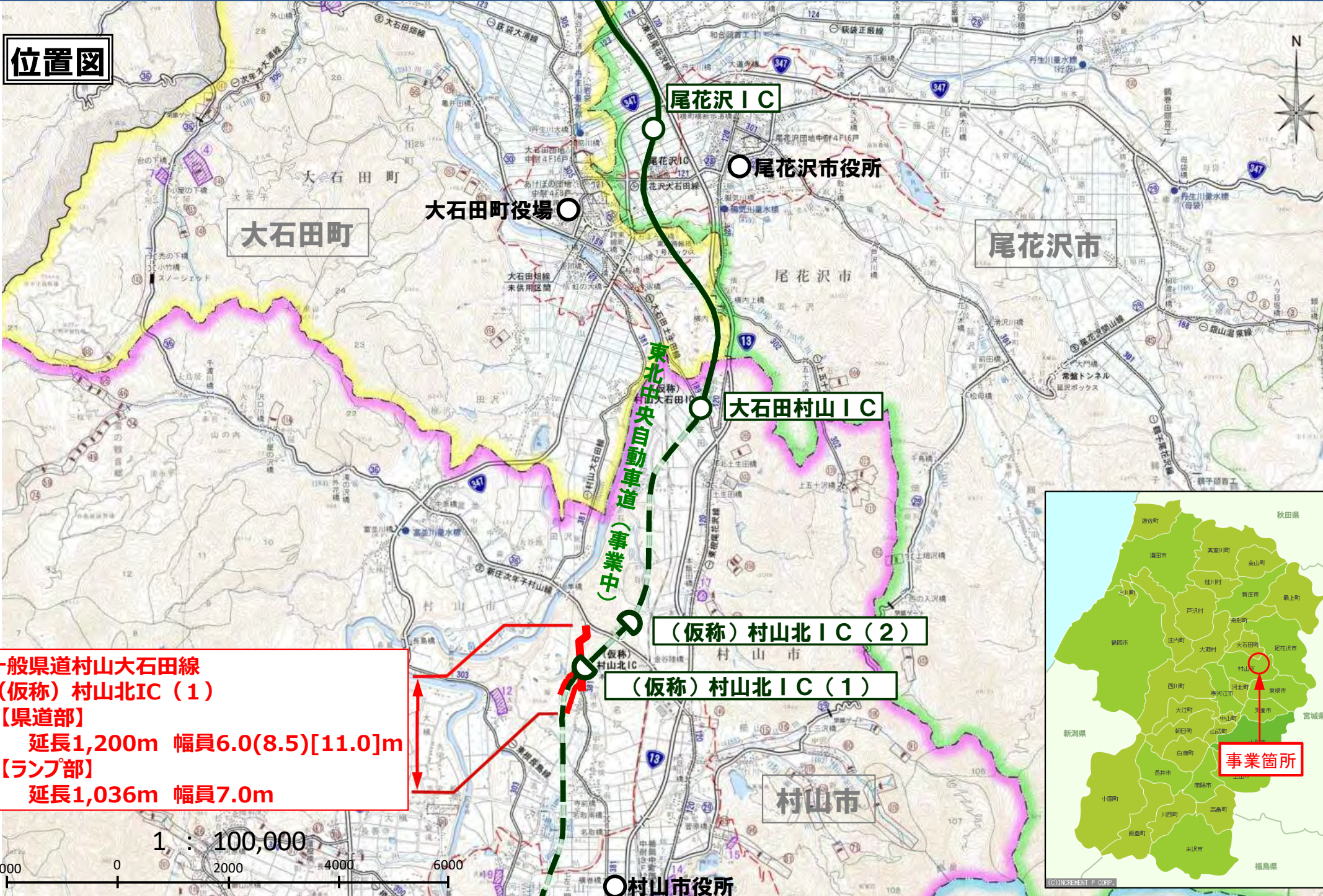


# 【道路事業(改築)】一般県道村山大石田線 (仮称)村山北IC(1)

位置図



**一般県道村山大石田線  
(仮称)村山北IC(1)**  
**【県道部】**  
 延長1,200m 幅員6.0(8.5)[11.0]m  
**【ランプ部】**  
 延長1,036m 幅員7.0m

1 : 100,000

2000 0 2000 4000 6000

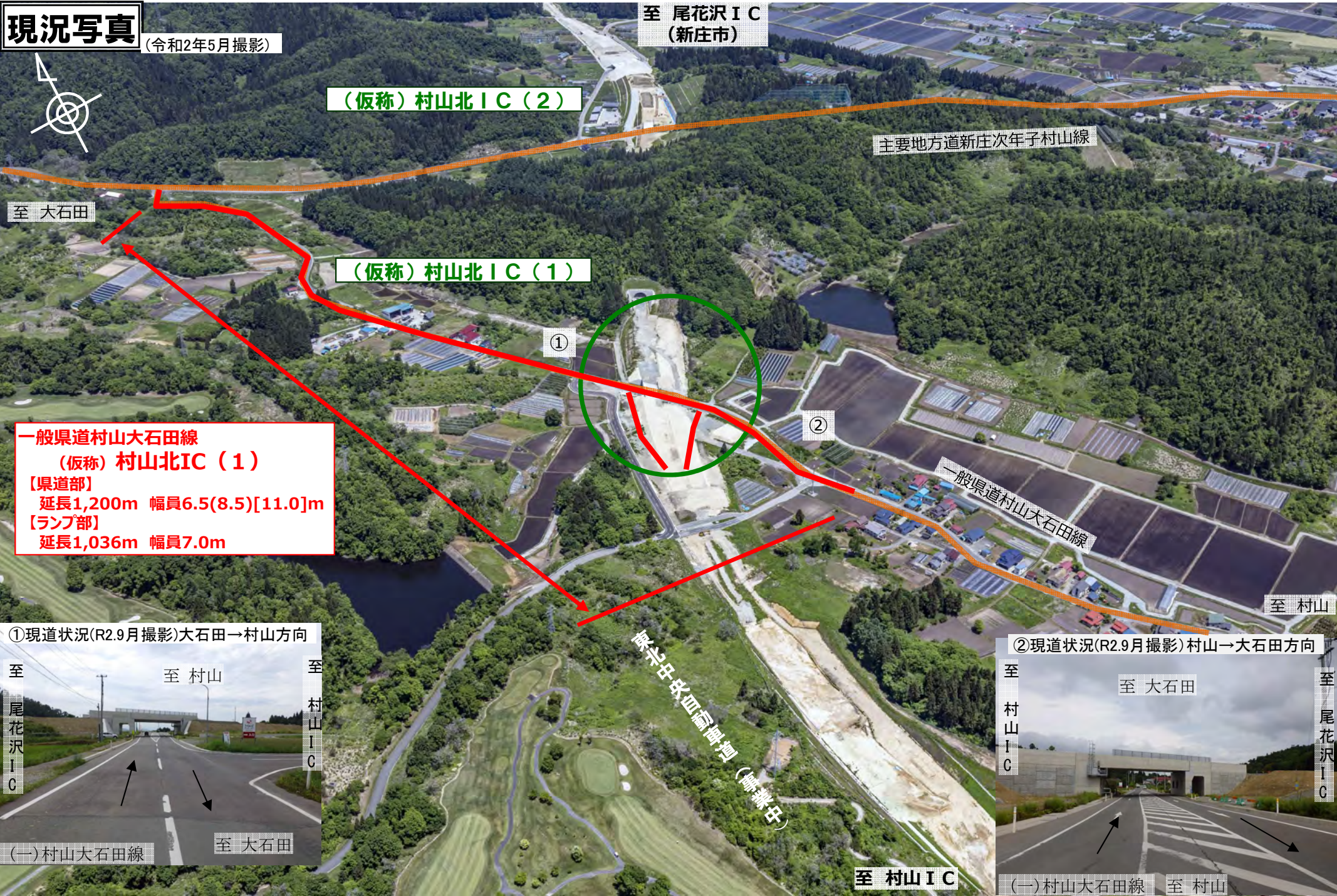


事業箇所

# 【道路事業(改築)】一般県道村山大石田線 (仮称)村山北IC(1)

## 現況写真

(令和2年5月撮影)



**一般県道村山大石田線**  
**(仮称)村山北IC(1)**  
 【県道部】  
 延長1,200m 幅員6.5(8.5)[11.0]m  
 【ランプ部】  
 延長1,036m 幅員7.0m

①現道状況(R2.9月撮影)大石田→村山方向



②現道状況(R2.9月撮影)村山→大石田方向



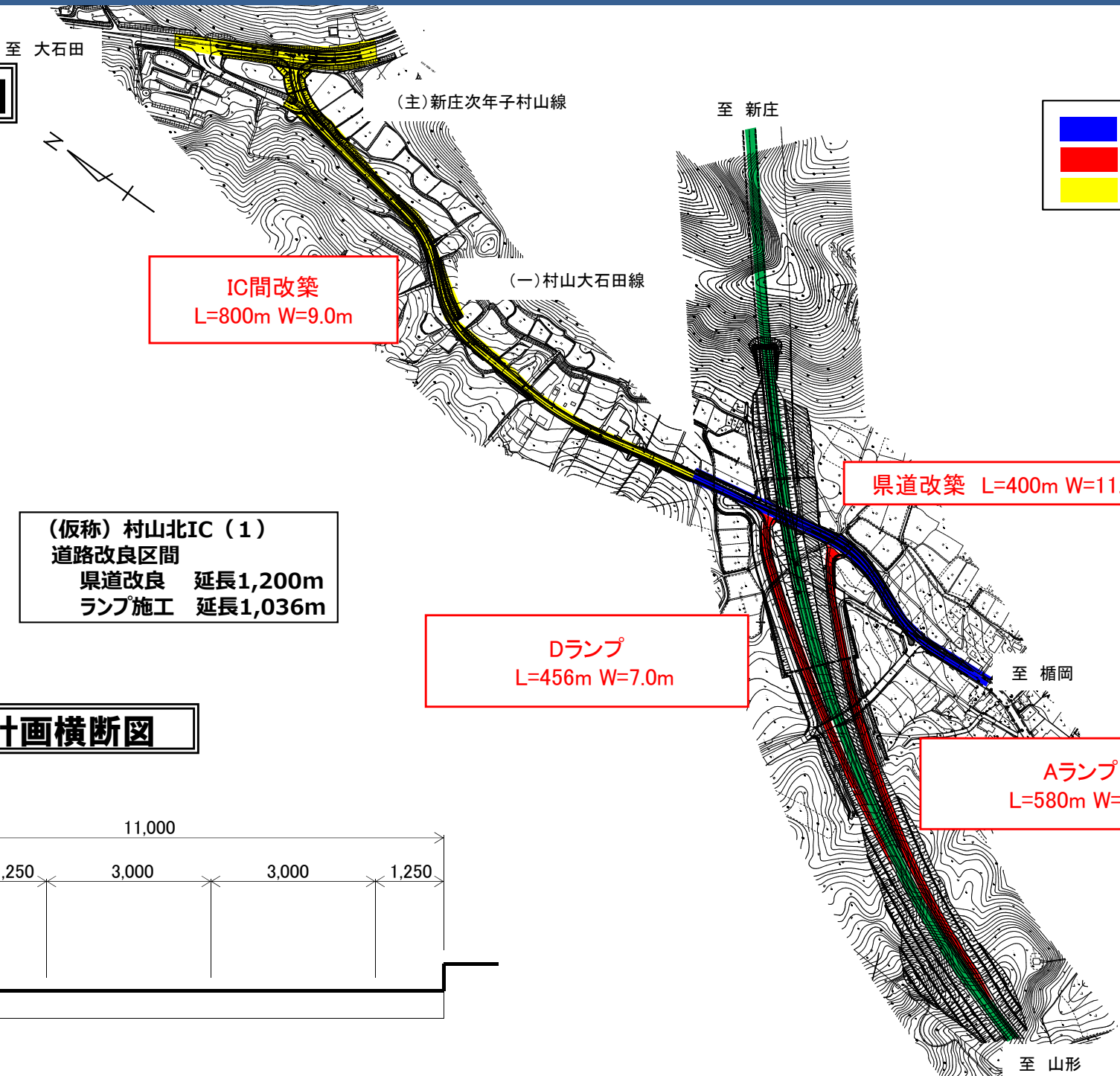
(一)村山大石田線 至 大石田

(一)村山大石田線 至 村山

至 村山IC

# 【道路事業(改築)】一般県道村山大石田線 (仮称)村山北IC(1)

## 計画平面図



IC間改築  
L=800m W=9.0m

県道改築 L=400m W=11.0m

Dランプ  
L=456m W=7.0m

Aランプ  
L=580m W=7.0m

(仮称) 村山北IC (1)  
 道路改良区間  
 県道改良 延長1,200m  
 ランプ施工 延長1,036m

## 現況及び計画横断面図

