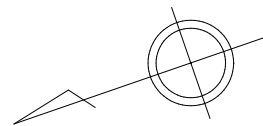
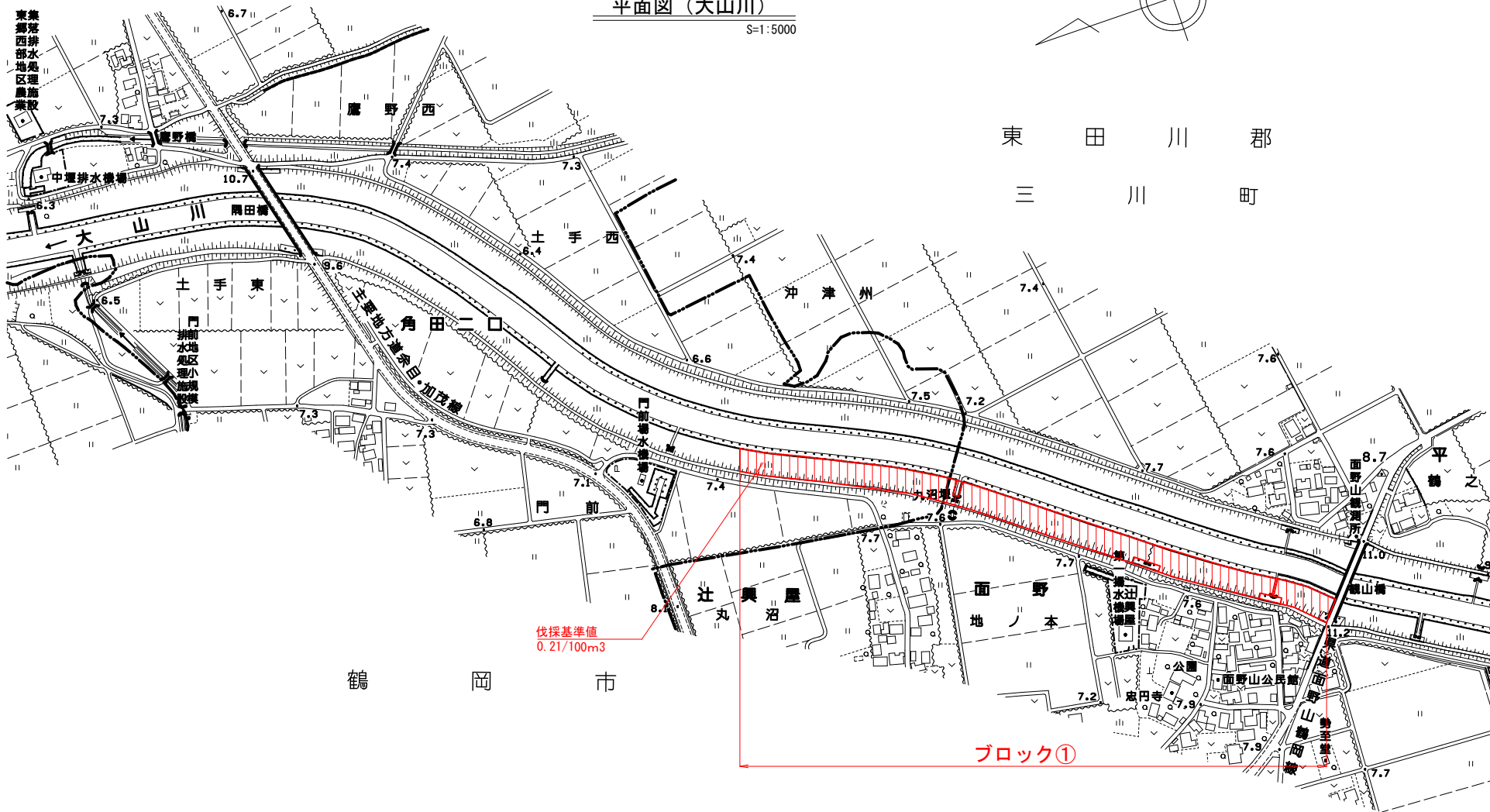


平面図 (大山川)

S=1:5000



東田川郡  
三川町



伐採面積一覧表

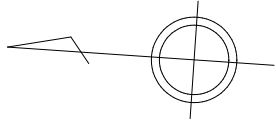
ブロック番号	面積 (m <sup>2</sup> )	延長 (m)	伐採基準値 (m <sup>3</sup> /100m <sup>2</sup> )
1	14700	735	0.21

: 伐採範囲

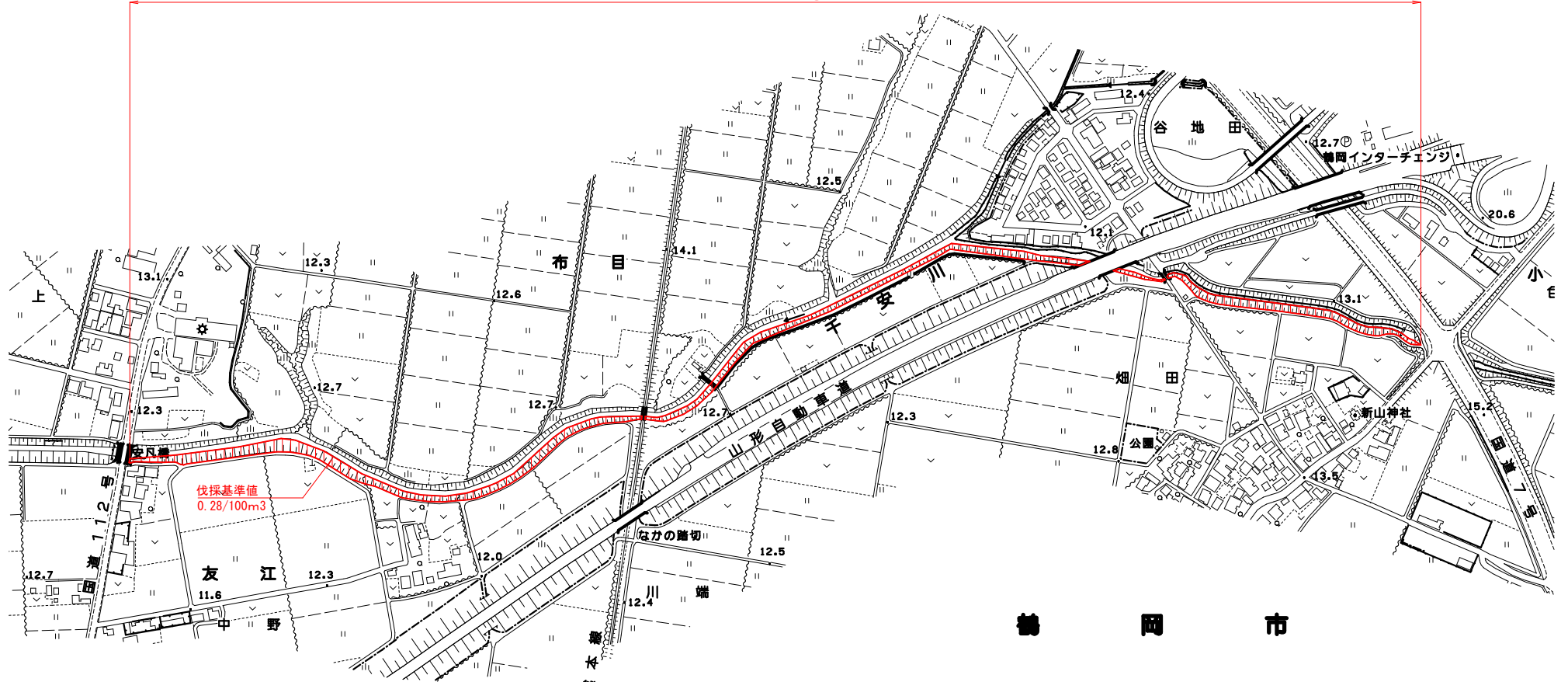
令和 5 年度	図 番
路線名又は 河川名	
工事名	
位置	
平面図 (大山川)	
縮尺 1/5000	山形県

平面図（千安川）

S=1:5000



ブロック②



伐採基準値  
0.28/100m<sup>3</sup>

伐採面積一覧表

ブロック番号	面積 (m <sup>2</sup> )	延長 (m)	伐採基準値 (m <sup>3</sup> /100m <sup>2</sup> )
2	8405	1681	0.28

: 伐採範囲

令和 5 年度	図 番
路線名又は 河川名	
工事名	
位置	
平面図（千安川）	
縮尺 1/5000	山形県