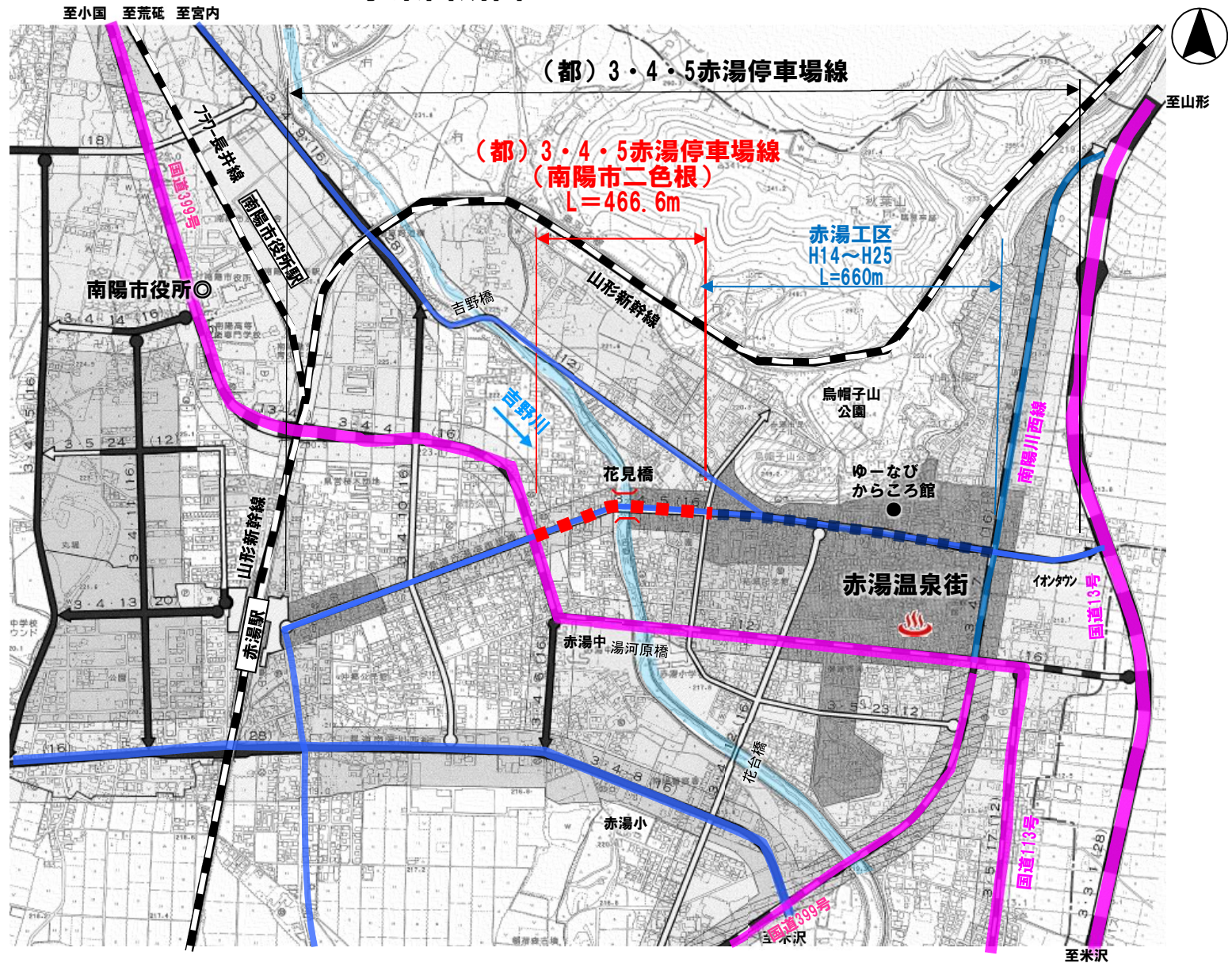


位置図

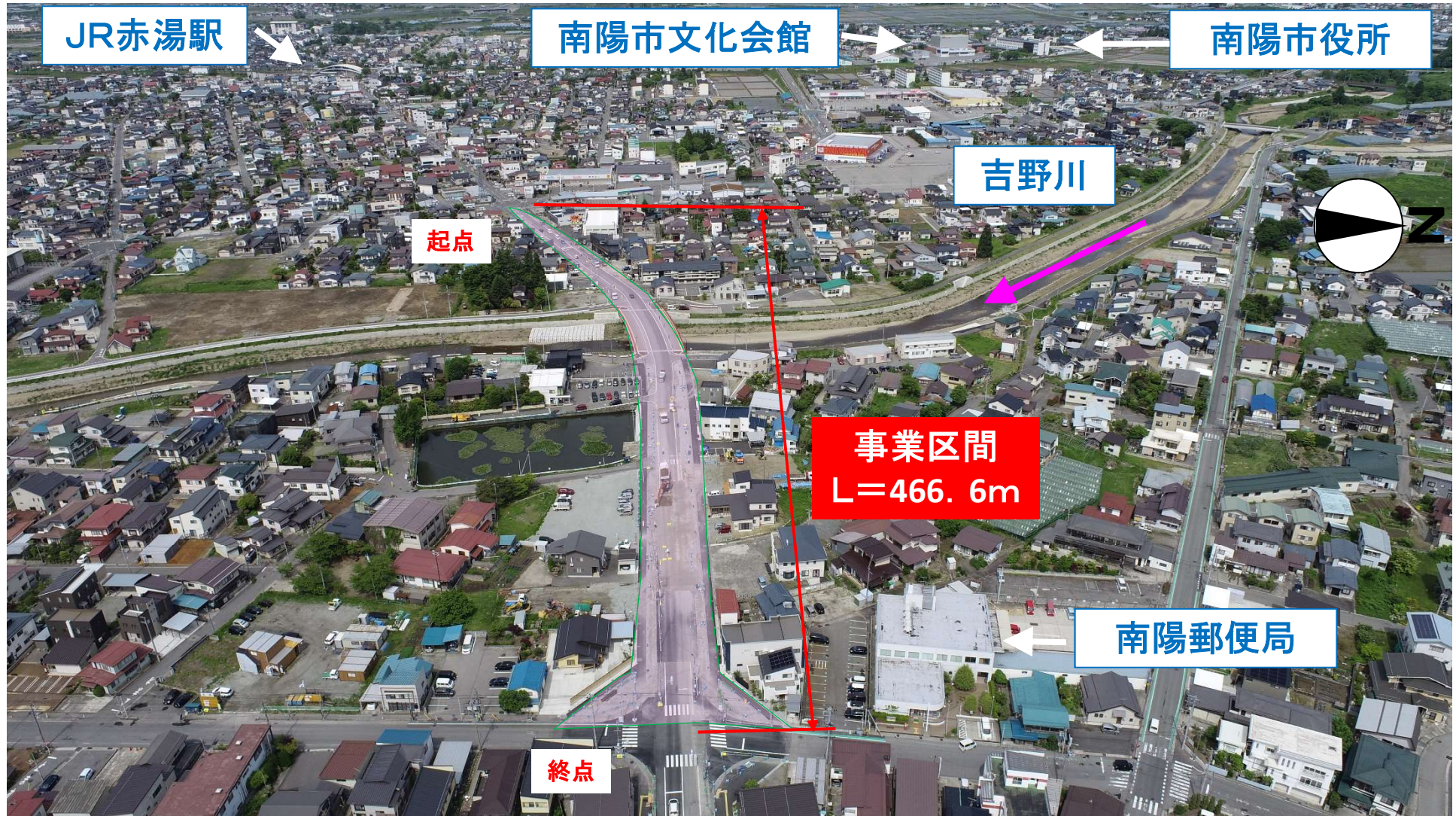


事業箇所
(南陽市)


事業箇所図



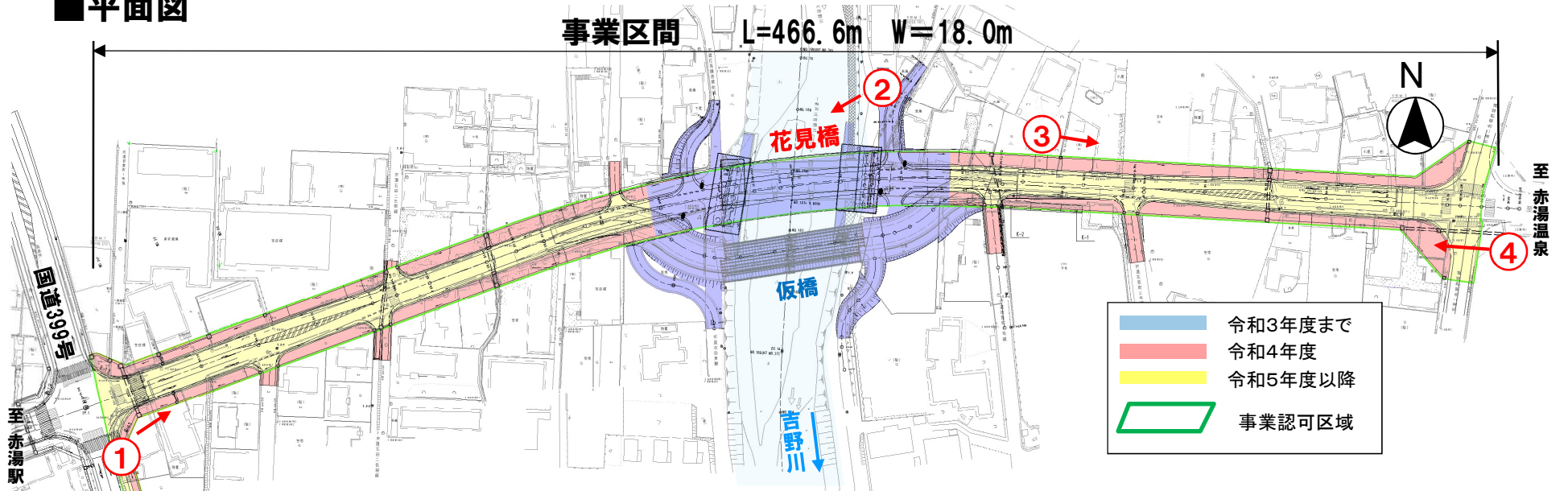
航空図



事業区間
L=466.6m



■ 平面図



① 現況状況 (R4.4)



② 花見橋供用 (R1.11)

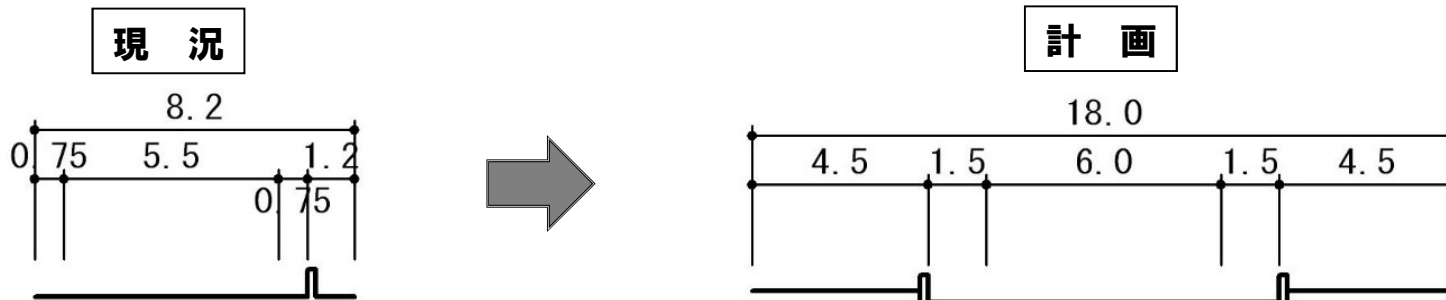


③ 現況状況 (R4.4)



④ ○整備前の状況 (H23.1)

■ 断面図



【整備済の区間】 （第1工区・赤湯工区） 整備状況について ～赤湯の温泉街～

■ 着工前



■ 完成



○整備前の状況 (H13. 4)



赤湯工区供用 (H25. 9)