























「やまがた景観物語100」ガイドブック掲載画像一覧(最上エリア)

※提供者様の名称が空欄の画像については、山形県等が保有する画像となります。

ページ	ガイドブック NO.	VP NO.	画像1	画像2	画像3	画像4
四ヶ村の棚田			大蔵村産業振興課 様	大蔵村産業振興課 様	大蔵村産業振興課 様	
68-69	40	17				
原壺の杜			新庄市商工観光課 様		新庄市商工観光課 様	
70	41	41				
八向権						
71	42	77				
桶山 金山の街並み			金山町産業課 様			
71	43	13				
大堰公園						
72-73	44	78				
幻想の森						
74-76	45	84				
大美輪の大杉						
77	46	79				




「やまがた景観物語100」ガイドブック掲載画像一覧(最上エリア)

※提供者様の名称が空欄の画像については、山形県等が保有する画像となります。

小杉の大杉			「トロロに逢いに来た」@yuhin 様		
77	47	82			
若あゆ温泉					
78	48	81			
白川砂防堰堤					
79	49	80			
米湿原			鮭川村むらづくり推進課 様		
79	50	42			
猿羽根山			「子どもの頃定期バスがこの峠を越えた」@kencihiasagi 様	猿羽根山地蔵堂 様	「入道雲と猿羽根大橋」齋藤 彰 様
80	51	15			
野々村ため池			「晩秋の夕刻」@sweefbeanpaste flavor 様		「夏の夕暮れ」@sweefbeanpaste flavor 様
81	52	16			
前森高原			「高原のひととき」@e05b301e 様		
82	53	14			

「やまがた景観物語100」ガイドブック掲載画像一覧(最上エリア)

※提供者様の名称が空欄の画像については、山形県等が保有する画像となります。

高麗館 83 54 18	高橋 秀一 様 		「秋の夕陽の最上川流域文化再発見」@kenichiasagi 様 	
古口排水機場 83 55 83				
白糸の滝 84-86 56 43	「最上峡冬景色」@masatoshi_kobayashi 様 		戸沢村まちづくり課 様 