

農山漁村地域整備計画

計画の名称 山形農山漁村元気再生計画
計画策定主体 山形県
対象市町村 山形市、米沢市、鶴岡市、酒田市、新庄市、寒河江市、上山市、村山市、長井市、天童市、東根市、尾花沢市、南陽市、山辺町、中山町、河北町、西川町、朝日町、大江町、大石田町、金山町、最上町、舟形町、真室川町、大蔵村、鮭川村、戸沢村、高畠町、川西町、小国町、白鷹町、飯豊町、三川町、庄内町、遊佐町
計画の期間 平成27年度 ～ 平成31年度(5年間)
計画の目標 <ol style="list-style-type: none">1. 農業用水を安定確保する水利施設の整備 ストックマネジメント等の施策により、農業水利施設への安定的な用水供給機能等を確保し、食料供給基地やまがたの食料供給力の強化を図る。2. 農業の持続性を確保する農地基盤の整備 持続的な農業の発展を支える競争力の高い経営体の育成・支援及び優良農用地の維持保全を推進すると共に、農産物の円滑な流通を図る農道整備を実施し、“食料供給基地やまがた”の足腰の強化を図る。3. 安心安全な地域社会形成のための施設整備 老朽化した農業用ため池や山腹水路等の農業施設の計画的な防災対策と併せ、減災の観点から農業災害の防止による安全・安心な地域社会の形成へ貢献する。4. 農業用水の水質保全、農村生活環境の改善、環境汚染の防止などのための整備 農業集落排水施設等の新設及び更新により快適な暮らしを支える環境整備の推進を図る。
定量的指標 <ol style="list-style-type: none">1. 農業用水を安定確保する水利施設の整備<ol style="list-style-type: none">1-1 農業水利施設の補修・更新により、安定的な用水供給面積を本来供給している25,072.2haに復元する。また、突発的な事故に対し応急的な対策を行い、農地等への被害防止・回復を図る。1-2 農業水利施設に小水力発電施設 6ヶ所を整備し、再生可能エネルギーの活用を促進する。2. 農業の持続性を確保する農地基盤の整備<ol style="list-style-type: none">2-1 区画整理実施エリアにおいて、担い手への面的集積を813.6ha(H26時点)から1,881.3ha(H31)に1067.7ha増大させる。また、担い手への農地集積を促進するため44地区で土地利用調整の取組を進める。あわせて、地域の実情に応じた迅速かつきめ細やかな農地・農業水利施設等の整備を66地区行う。

- 2-2 整備実施エリアにおいて、耕作放棄地面積を当該事業の実施により9.5ha(H26時点)から0.0ha(H31)に減少させる。
- 2-3 通作条件が改善される農地面積を123.6ha増大させる。
- 2-4 ほ場整備事業による生産基盤と農業用機械・施設を一体的に整備するとともに排水対策の強化を行うことにより畑作園芸作物等の作付面積を500.7ha確保する。
- 2-5 平成28年度以降の計画的な事業実施を図るため、新規着手を予定している農地基盤の整備に係る事業48地区の計画を策定する。
- 2-6 草地造成改良及び家畜保護施設等の整備により、飼料自給率の向上及び畜産経営の低コスト化と規模拡大を推進し、家畜飼養頭数を597頭(H26)から697頭(H28)まで100頭の増頭を図る。

3. 安心安全な地域社会形成のための施設整備

- 3-1 防災・減災対策により、2,377.1haの被害想定面積の解消を図る。
- 3-2 石綿管の撤去・更新により、石綿に起因する影響を未然に防止し、安定的な用水供給面積を383.9ha増大する。
- 3-3 水利施設統合により水利施設12カ所を撤去し、農業用水管理の適正化を図る。

4. 農業用水の水質保全、農村生活環境の改善、環境汚染の防止などのための整備

- 4-1 農業集落排水施設の新設及び更新により、14地区で処理水質をBOD20mg/l以下かつSS50mg/l以下に抑える。
- 4-2 平成27年度以降の計画的な事業実施を図るために、農業集落排水事業19地区の調査・診断業務を行う。
- 4-3 平成32年度の堆肥処理施設長寿命化対策の実施のため、畜産環境総合整備事業1地区の機能保全計画を策定する。

対象事業

別紙のとおり

農山漁村地域整備計画(水利施設整備計画地区)【2期】の対象事業

事業名	事業型	事業箇所名 (地区名)	事業実施主体	関係市町村	計画期間内 の事業内容 (工種及び数量)	工期	計画期間内 の総事業費 (千円)	費用対効果	備考	
1-1	水利施設整備	基幹水利施設整備型	上堰・八力村堰	山形県	庄内町、鶴岡市	用水路工 L=3,279m	H27 ~ H31	624,750	H28年度以前に着手した地区であるため未記入	
		基幹水利施設保全体	新庄1	山形県	新庄市、大蔵村、鮭川村	揚水機場 1式	H27	51,450	H28年度以前に着手した地区であるため未記入	
			三郷堰	山形県	山形市、天童市	頭首工 1箇所	H27 ~ H28	65,100	H28年度以前に着手した地区であるため未記入	
			上山	山形県	上山市	ダム管理設備 1式 水管理システム 1式 頭首工 2箇所	H27 ~ H31	388,500	H28年度以前に着手した地区であるため未記入	
			京田・栄	山形県	鶴岡市、三川町	揚水機場 1式 幹線用水路 1式	H27 ~ H29	172,242	H28年度以前に着手した地区であるため未記入	
			八栄島	山形県	鶴岡市	揚水機場 2箇所	H27	31,941	H28年度以前に着手した地区であるため未記入	
			山形2	山形県	県内全域	計画策定 1式	H27 ~ H31	114,452	調査及び計画策定等のソフト整備のため未記入	
			最上川中流	山形県	山形市、上山市、天童市、山辺町	揚水機場 1式 頭首工 1式 幹線用水路 1式	H27 ~ H31	321,300	H28年度以前に着手した地区であるため未記入	
			天童	山形県	天童市、河北町	頭首工 1式 用水路 1式	H27 ~ H31	447,300	H28年度以前に着手した地区であるため未記入	
			谷地堰	山形県	河北町	管水路 1式 分水工 1式	H27 ~ H31	399,000	H28年度以前に着手した地区であるため未記入	
			日向川	山形県	酒田市、遊佐町	揚水機場 1式 水管理システム 1式 幹線用水路 1式	H27 ~ H28	136,500	H28年度以前に着手した地区であるため未記入	
			野川	山形県	長井市	幹線用水路 1式	H27 ~ H31	147,000	H28年度以前に着手した地区であるため未記入	
			大泉	山形県	鶴岡市	揚水機場 1式 幹線用水路 1式	H27 ~ H31	367,605	H28年度以前に着手した地区であるため未記入	
			諏訪堰	山形県	長井市、白鷹町	幹線揚水路 1式 揚水機場 1式	H27 ~ H31	231,000	H28年度以前に着手した地区であるため未記入	
			青龍寺川	山形県	鶴岡市、三川町	分水工 3箇所 揚水機場 1式	H27 ~ H30	351,750	H28年度以前に着手した地区であるため未記入	
			屋代郷・湍郷堰1	山形県	南陽市	揚水機場 1式 送水管 1式 用水路 1式	H28 ~ H31	260,925	1.55	
			村山北部	山形県	尾花沢市、大石田町	水管理システム 1式	H29 ~ H31	40,152	1.23	
			月光川	山形県	遊佐町	水管理システム 1式	H29 ~ H31	210,000	2.78	
			屋代郷1	山形県	高島町	排水路 L=529m	H29 ~ H31	180,600	1.61	
			米沢1	山形県	米沢市、高島町	用水路 L=3,120m	H30 ~ H31	126,000	1.64	
			両堰	山形県	川西町	頭首工 1式	H30 ~ H31	122,850	1.88	
		南幹線	山形県	酒田市	揚水機場 1式	H30 ~ H31	336,203	1.20		
		村山北部2	山形県	尾花沢市、大石田町	用水路 1式	H31	36,330	1.16		
		田沢	山形県	鶴岡市	用水路 L=560m	H31	144,900	1.19		
		山形	改良区等	県内全域	突発事故対策 1式	H27 ~ H31	53,600		緊急補修工事のため未記入	
		白鷹他	改良区等	白鷹町他	用水路等補修 1式	H27 ~ H31	29,800		緊急補修工事のため未記入	
		地域農業水利施設保全体	白川	白川土地改良区	川西町、飯豊町	揚水機場 1式 水路工 1式	H27 ~ H29	54,222	H28年度以前に着手した地区であるため未記入	
			若宮堰	最上町土地改良区	最上町	水路工 1式	H27	22,550	H28年度以前に着手した地区であるため未記入	
			大平	舟形町	舟形町	管路補修 1式	H28 ~ H29	30,750	H28年度以前に着手した地区であるため未記入	
			下龍花	下龍花生産組合	鶴岡市	さく井設備 1式 ポンプ設備 1式	H29	34,850	H28年度以前に着手した地区であるため未記入	

	事業名		事業箇所名 (地区名)	事業実施主体	関係市町村	計画期間内 の事業内容 (工種及び数量)	工期	計画期間内 の総事業費 (千円)	費用対効果	備考
	事業型									
1-1	水利施設整備	地域農業水利施設保全型	大堰	村山東根 土地改良区	東根市	用水路工 L=663m	H31	6,663	土地改良法に基づかない事業実施のため未記入	
			石名坂	鮭川村	鮭川村	頭首工 1式	H31	32,800	土地改良法に基づかない事業実施のため未記入	
			中ノ目	飯豊町	飯豊町	排水路 L=300m	H31	12,300	土地改良法に基づかない事業実施のため未記入	
			白川2	白川 土地改良区	川西町、飯豊 町	水管橋補修 1式	H31	22,550	土地改良法に基づかない事業実施のため未記入	
			柴屋	寒河江市	寒河江市	用水路 L=70m	H31	6,150	土地改良法に基づかない事業実施のため未記入	
			千座川	村山市西部 土地改良区	村山市	揚水機 1箇所 排水路 L=60m	H31	8,200	土地改良法に基づかない事業実施のため未記入	
			株川	村山東根 土地改良区	東根市	排水路 1式	H31	1,640	土地改良法に基づかない事業実施のため未記入	
			村山北部	村山北部 土地改良区	尾花沢市、大 石田町	用水路 L=810m ゲート補修 3基	H31	24,600	土地改良法に基づかない事業実施のため未記入	
			深沢	大江町 土地改良区	大江町	揚水機 1カ所	H31	20,090	土地改良法に基づかない事業実施のため未記入	
			庄内赤川2	庄内赤川 土地改良区	鶴岡市	用水路 N=3箇所 揚水機場 N=1箇所	H31	20,910	土地改良法に基づかない事業実施のため未記入	
			最上川1	最上町 土地改良区	鶴岡市、庄内 町、酒田市	排水路 L=230m	H31	12,505	土地改良法に基づかない事業実施のため未記入	
			日向川1	日向川 土地改良区	酒田市、遊佐 町	頭首工 1箇所 揚水機場 1箇所	H31	18,450	土地改良法に基づかない事業実施のため未記入	
			浜中広岡1	浜中広岡 土地改良区	酒田市	用水路補修 1式	H31	5,330	土地改良法に基づかない事業実施のため未記入	
			木ノ沢	庄内町	庄内町	頭首工 1箇所	H31	20,500	土地改良法に基づかない事業実施のため未記入	
			山形3	改良区等	県内全域	突発事故対策 1式	H27 ~ H31	7,000	緊急補修工事のため未記入	
			白金他	改良区等	東根市他	用水路等補修 1式	H30 ~ H31	7,400	緊急補修工事のため未記入	
			泥沢他	改良区等	酒田市他	用水路等補修 1式	H30 ~ H31	6,400	緊急補修工事のため未記入	
水利施設整備	農業水利施設保全合理化事業 (農業水利施設等整備事業)	塩野	山形県	新庄市	用排水路 L=7,400m	H27 ~ H31	313,950	H28年度以前に着手した地区であるため未記入		
		山上	山形県	米沢市	用排水路 L=11,433m	H27 ~ H29	227,850	H28年度以前に着手した地区であるため未記入		
		上堰下流	山形県	庄内町、鶴岡 市	用水路工 L=3,112m	H27 ~ H31	279,300	H28年度以前に着手した地区であるため未記入		
1-2	水利施設整備	地域用水環境整備事業	野川	山形県	長井市、飯豊 町	小水力発電施設 2箇所	H27 ~ H31	319,200	H28年度以前に着手した地区であるため未記入	
			大井沢	山形県	西川町	小水力発電施設 1箇所	H27 ~ H31	211,575	H28年度以前に着手した地区であるため未記入	
			白川	山形県	長井市、川西 町、飯豊町	小水力発電施設 1箇所	H27 ~ H30	249,900	H28年度以前に着手した地区であるため未記入	
			日向川	山形県	酒田市	小水力発電施設 1箇所	H27 ~ H30	511,071	H28年度以前に着手した地区であるため未記入	
			月光川	山形県	酒田市、遊佐 町	小水力発電施設 1箇所	H27 ~ H31	252,735	H28年度以前に着手した地区であるため未記入	
			庄内赤川	山形県	鶴岡市	小水力発電施設 1箇所	H27 ~ H31	124,635	H28年度以前に着手した地区であるため未記入	
			新庄	山形県	新庄市	小水力発電施設 1箇所	H28 ~ H31	71,652	H28年度以前に着手した地区であるため未記入	
			笹川	山形県	鶴岡市	小水力発電施設 1箇所	H29 ~ H31	133,770	1.42	
合計 (全体事業費)							8,462,748			

農山漁村地域整備計画(経営体育成支援計画地区)【2期】の対象事業

対象事業

2-1	事業名	事業型	事業箇所名 (地区名)	事業実施主体	関係市町村	計画期間内 の事業内容 (工種及び数量)	工期	計画期間内 の総事業費 (千円)	費用対効果	備考
	農地整備	経営体育成型	西郷北部	山形県	鶴岡市 酒田市 三川町	区画整理工 1式 暗渠排水工 1式	H27 ~ H31	269,735	H28年度以前に着手した地区であるため未記入	
			こうずく	山形県	川西町	区画整理工 1式	H27 ~ H29	247,115	H28年度以前に着手した地区であるため未記入	
			戸沢	山形県	戸沢村	区画整理工 156.7ha	H27 ~ H31	3,851,908	H28年度以前に着手した地区であるため未記入	
			福寿野	山形県	舟形町	区画整理工 1式 暗渠排水工 1式	H27	1,050	H28年度以前に着手した地区であるため未記入	
			新西	山形県	村山市	区画整理工 9.3ha 暗渠排水工 2.1ha	H27 ~ H31	537,600	H28年度以前に着手した地区であるため未記入	
			西郷名取	山形県	村山市	区画整理工 68.2ha 暗渠排水工 3.5ha	H27 ~ H31	2,949,135	H28年度以前に着手した地区であるため未記入	
			高山	山形県	川西町	区画整理工 11.4ha	H27 ~ H31	798,525	H28年度以前に着手した地区であるため未記入	
			長島	山形県	村山市	区画整理工 1式 暗渠排水工 0.1ha	H27 ~ H30	484,050	H28年度以前に着手した地区であるため未記入	
			横山第一	山形県	大石田町	用排水路工 5.7km	H27 ~ H31	735,000	H28年度以前に着手した地区であるため未記入	
			赤松通り	山形県	大蔵村	区画整理工 2.3ha	H27 ~ H31	594,300	H28年度以前に着手した地区であるため未記入	
			宇津森	山形県	鮭川村	区画整理工 69.1ha 暗渠排水工 0.2ha	H27 ~ H31	2,042,250	H28年度以前に着手した地区であるため未記入	
			山王原	山形県	飯豊町	用水路工 20.0km 暗渠排水工 9.5ha	H27 ~ H31	1,265,250	H28年度以前に着手した地区であるため未記入	
			更生堰	山形県	天童市 河北町	区画整理工 61.3ha 生活環境基盤 1式	H27 ~ H31	1,291,548	H28年度以前に着手した地区であるため未記入	
			宮地	山形県	川西町	区画整理工 42.5ha	H27 ~ H31	1,207,605	H28年度以前に着手した地区であるため未記入	
			鎌田	山形県	鶴岡市	区画整理工 24.7ha	H27 ~ H30	755,790	H28年度以前に着手した地区であるため未記入	
			北谷地	山形県	河北町 村山市	用排水路工 19.2km 区画整理工 44.2ha	H27 ~ H31	556,500	H28年度以前に着手した地区であるため未記入	
			小松原田	山形県	舟形町	区画整理工 37.9ha	H27 ~ H31	898,800	H28年度以前に着手した地区であるため未記入	
			烏川赤松	山形県	大蔵村 舟形町	区画整理工 47.0ha	H27 ~ H31	1,119,719	H28年度以前に着手した地区であるため未記入	
			塩井	山形県	米沢市	区画整理工 42.5ha 客土工 0.3ha	H27 ~ H31	817,950	H28年度以前に着手した地区であるため未記入	
			たらのきだい	山形県	鶴岡市	区画整理工 20.9ha	H27 ~ H31	847,350	H28年度以前に着手した地区であるため未記入	
			坂野辺	山形県	酒田市	区画整理工 29.7ha 用排水路工 3.3km 揚水機 1式	H27 ~ H31	882,629	H28年度以前に着手した地区であるため未記入	
			谷地	山形県	川西町	区画整理工 22.3ha	H28 ~ H31	504,000	H28年度以前に着手した地区であるため未記入	
			肝煎	山形県	庄内町	区画整理工 8.3ha 用排水路工 3.5km	H28 ~ H31	462,000	H28年度以前に着手した地区であるため未記入	
			備畑	山形県	酒田市	区画整理工 27.8ha	H28 ~ H31	630,000	H28年度以前に着手した地区であるため未記入	
			春木	山形県	真室川町	区画整理工 18.3ha	H29 ~ H31	413,700	1.27	
			大塚西部1期	山形県	川西町	区画整理工 133.8ha	H29 ~ H31	2,133,600	1.23	
			手ノ子	山形県	飯豊町	区画整理工 21.6ha	H29 ~ H31	374,850	1.13	
			常万1期	山形県	庄内町	区画整理工 78.1ha	H29 ~ H31	1,664,250	1.16	
			中田	山形県	村山市	区画整理工 11.4ha	H30 ~ H31	102,900	1.94	

対象事業

	事業名		事業実施主体	関係市町村	計画期間内の 事業内容 (工種及び数量)	工期	計画期間内 の総事業費 (千円)	費用対効果	備考	
	事業型	事業箇所名 (地区名)								
2-1	農地整備	経営体育成型	高田麦	山形県	庄内町	区画整理工 4.6ha	H30 ~ H31	189,000	1.42	
	水利施設整備	農業水利施設保全合理化事業 (農地集積促進事業)	広野	山形県	酒田市	用排水路工 62.1km	H27 ~ H31	5,220,600		H28年度以前に着手した地区であるため未記入
	農地整備	経営体育成型	西郷北部	県・西郷土地改良区	鶴岡市	土地利用調整・集積に向けた促進支援	H27 ~ H31	59,600		調査及び計画策定等のソフト整備のため未記入
			下九野本	県・野川土地改良区	長井市	土地利用調整・集積に向けた促進支援	H27 ~ H29	5,509		調査及び計画策定等のソフト整備のため未記入
			戸沢	県・戸沢村土地改良区	戸沢村	土地利用調整・集積に向けた促進支援	H27 ~ H31	78,940		調査及び計画策定等のソフト整備のため未記入
			福寿野	県・舟形町土地改良区	舟形町	土地利用調整・集積に向けた促進支援	H27 ~ H30	11,698		調査及び計画策定等のソフト整備のため未記入
			新西	県・富並川伊蔵堰土地改良区	村山市	土地利用調整・集積に向けた促進支援	H27 ~ H31	43,000		調査及び計画策定等のソフト整備のため未記入
			西郷名取	県・村山東根土地改良区	村山市	土地利用調整・集積に向けた促進支援	H27 ~ H31	57,153		調査及び計画策定等のソフト整備のため未記入
			長島	県・村山東根土地改良区	村山市	土地利用調整・集積に向けた促進支援	H27 ~ H31	52,400		調査及び計画策定等のソフト整備のため未記入
			横山第一	県・富並川伊蔵堰土地改良区	大石田町	土地利用調整・集積に向けた促進支援	H27 ~ H31	3,000		調査及び計画策定等のソフト整備のため未記入
			赤松通り	県・大蔵村・大蔵村土地改良区	大蔵村	土地利用調整・集積に向けた促進支援	H27 ~ H31	79,730		調査及び計画策定等のソフト整備のため未記入
			宇津森	県・鮭川村宇津森土地改良区	鮭川村	土地利用調整・集積に向けた促進支援	H27 ~ H31	53,380		調査及び計画策定等のソフト整備のため未記入
			山王原	県・野川土地改良区	飯豊町	土地利用調整・集積に向けた促進支援	H27 ~ H31	98,459		調査及び計画策定等のソフト整備のため未記入
			こうずく	県・白川土地改良区	川西町	土地利用調整・集積に向けた促進支援	H27 ~ H31	42,411		調査及び計画策定等のソフト整備のため未記入
			高山	県・米沢平野村土地改良区	川西町	土地利用調整・集積に向けた促進支援	H27 ~ H31	85,440		調査及び計画策定等のソフト整備のため未記入
			更生堰	県・天童土地改良区	天童市 河北町	土地利用調整・集積に向けた促進支援	H27 ~ H31	50,102		調査及び計画策定等のソフト整備のため未記入
			宮地	県・白川土地改良区	川西町	土地利用調整・集積に向けた促進支援	H27 ~ H31	68,980		調査及び計画策定等のソフト整備のため未記入
			鎌田	県・笹川土地改良区	鶴岡市	土地利用調整・集積に向けた促進支援	H27 ~ H31	41,600		調査及び計画策定等のソフト整備のため未記入
			北谷地	県・寒河江川土地改良区	村山市 河北町	土地利用調整・集積に向けた促進支援	H27 ~ H31	30,200		調査及び計画策定等のソフト整備のため未記入
			小松原田	県・舟形町土地改良区	舟形町	土地利用調整・集積に向けた促進支援	H27 ~ H31	51,700		調査及び計画策定等のソフト整備のため未記入
			烏川赤松	県・大蔵村・大蔵村土地改良区	大蔵村	土地利用調整・集積に向けた促進支援	H27 ~ H31	5,600		調査及び計画策定等のソフト整備のため未記入
			塩井	県・米沢平野土地改良区	米沢市	土地利用調整・集積に向けた促進支援	H27 ~ H31	23,980		調査及び計画策定等のソフト整備のため未記入
			たらのきだい	県・赤川土地改良区	鶴岡市	土地利用調整・集積に向けた促進支援	H27 ~ H31	800		調査及び計画策定等のソフト整備のため未記入
			坂野辺	県・袖浦土地改良区	酒田市	土地利用調整・集積に向けた促進支援	H27 ~ H31	800		調査及び計画策定等のソフト整備のため未記入
			谷地	県・白川土地改良区	川西町	土地利用調整・集積に向けた促進支援	H28 ~ H31	1,880		調査及び計画策定等のソフト整備のため未記入
			備畑	県・酒田市	酒田市	土地利用調整・集積に向けた促進支援	H28 ~ H31	300		調査及び計画策定等のソフト整備のため未記入
			春木	県・真室川町	真室川町	土地利用調整・集積に向けた促進支援	H29 ~ H31	480		調査及び計画策定等のソフト整備のため未記入
			大塚西部1期	県・白川土地改良区	川西町	土地利用調整・集積に向けた促進支援	H29 ~ H31	3,000		調査及び計画策定等のソフト整備のため未記入
			手ノ子	県・白川土地改良区	飯豊町	土地利用調整・集積に向けた促進支援	H29 ~ H31	400		調査及び計画策定等のソフト整備のため未記入
			常万1期	県・庄内赤川土地改良区	庄内町	土地利用調整・集積に向けた促進支援	H29 ~ H31	300		調査及び計画策定等のソフト整備のため未記入
			引竜	県・寒河江川土地改良区	河北町	土地利用調整・集積に向けた促進支援	H30 ~ H31	60		調査及び計画策定等のソフト整備のため未記入

対象事業

	事業名	事業型		事業実施主体	関係市町村	計画期間内の事業内容 (工種及び数量)	工期	計画期間内の総事業費 (千円)	費用対効果	備考
		事業型	事業箇所名 (地区名)							
2-1	農地整備	農業基盤整備促進事業(定率)	酒田市	酒田市	酒田市	農作業道舗装 0.26km 用排水施設 1式	H27 ~ H31	76,173	H28年度以前に着手した地区であるため未記入	
			天童	天童土地改良区	天童市	用、排水路改修 1.50km	H27 ~ H31	70,136	H28年度以前に着手した地区であるため未記入	
			村山東根	村山東根土地改良区	村山市、東根市	用排水路改修 0.63km 用排水施設改修 1式	H27 ~ H31	23,441	H28年度以前に着手した地区であるため未記入	
			野川	野川土地改良区	長井市、飯豊町	用、排水路改修 2.3km	H27 ~ H31	75,870	H28年度以前に着手した地区であるため未記入	
			野川	野川土地改良区	長井市、飯豊町	用水路工 0.5km	H27	8,200	H28年度以前に着手した地区であるため未記入	
			飯豊	飯豊町	飯豊町	用、排水路改修 1.2km	H27 ~ H31	143,650	H28年度以前に着手した地区であるため未記入	
			村山北部	村山北部土地改良区	尾花沢市、大石田町	用、排水路改修 19.2km	H27 ~ H31	64,728	H28年度以前に着手した地区であるため未記入	
			天童市	天童市	天童市	農作業道舗装 9.18km	H27 ~ H31	100,763	H28年度以前に着手した地区であるため未記入	
			上山	上山市土地改良区	上山市	用、排水路改修 1.01km 農作業道改修 7.78km	H27 ~ H31	85,370	H28年度以前に着手した地区であるため未記入	
			白川	白川土地改良区	飯豊町	用排水路改修 1.20km 用排水施設改修 1式	H27 ~ H31	27,153	H28年度以前に着手した地区であるため未記入	
			米沢平野2	米沢平野土地改良区	米沢市、南陽市、川西町、高畠町	用、排水路改修 0.03km	H27	5,473	H28年度以前に着手した地区であるため未記入	
			東荒川	笹川土地改良区	鶴岡市	用排水施設改修 1式	H28	19,105	H28年度以前に着手した地区であるため未記入	
			日向川	日向川土地改良区	酒田市	用排水施設改修 1式 揚水機場 6箇所	H27 ~ H31	39,769	土地改良法に基づかない事業実施のため未記入	
			月光川	月光川土地改良区	遊佐町	用水路改修 1式 用水施設改修 7箇所	H27 ~ H31	118,683	H28年度以前に着手した地区であるため未記入	
			南陽	山形県	南陽市	排水路改修 0.46km 用水施設改修 1箇所	H27 ~ H28	31,500	H28年度以前に着手した地区であるため未記入	
			白鷹2	山形県	白鷹町	ため池復旧 1箇所	H27 ~ H28	19,950	H28年度以前に着手した地区であるため未記入	
			諏訪堰	白鷹町土地改良区	白鷹町	頭首工補修工 1式	H27	5,125	H28年度以前に着手した地区であるため未記入	
			田郎堰	田郎堰土地改良区	真室川町	農業用排水施設 1式	H31	3,075	土地改良法に基づかない事業実施のため未記入	
			清川	庄内町	庄内町	農作業道舗装 0.24km	H31	5,432	1.34	
2-2	農地整備	耕作放棄地型	荻野	山形県	白鷹町	区画整理工 10.3ha	H27 ~ H30	306,600	H28年度以前に着手した地区であるため未記入	
2-3	農地整備	通作条件整備(一般農道樹園地等型)	荻野戸	山形県	天童市山形市	一般農道(樹園地等型)舗装工 2,027m	H27 ~ H29	86,961	H28年度以前に着手した地区であるため未記入	
		通作条件整備(一般農道一般型)	栗山2期	山形県	鶴岡市	一般農道(一般型)舗装工 845m	H27 ~ H29	45,328	H28年度以前に着手した地区であるため未記入	
		通作条件整備(一般農道保全対策型)	新庄	山形県	新庄市	保全対策 1式	H27	56,397	H28年度以前に着手した地区であるため未記入	
		通作条件整備(基幹農道保全対策型)	白鷹	山形県	白鷹町	農道橋点検診断 4橋	H31	1,470	調査及び計画策定等のソフト整備のため未記入	
2-4	農地整備	農業基盤整備促進事業(定率)	京田栄南部	山形県	鶴岡市	地下かんがい施設0.3ha	H27	24,948	H28年度以前に着手した地区であるため未記入	
			三ヶ沢	山形県	庄内町	地下かんがい附帯工 1式	H27	15,960	H28年度以前に着手した地区であるため未記入	
			中島生線沢	山形県	庄内町	地下かんがい施設0.1ha	H27	22,050	H28年度以前に着手した地区であるため未記入	
			廿六木	山形県	庄内町	地下かんがい附帯工 1式	H27	20,475	H28年度以前に着手した地区であるため未記入	
			鶴岡中部	山形県	鶴岡市	地下かんがい施設53.7ha	H27 ~ H30	247,338	H28年度以前に着手した地区であるため未記入	
			鶴岡西部	山形県	鶴岡市	地下かんがい施設53.8ha	H27 ~ H30	253,008	H28年度以前に着手した地区であるため未記入	
			鶴岡北部	山形県	鶴岡市	地下かんがい施設84.8ha	H27 ~ H31	465,675	H28年度以前に着手した地区であるため未記入	

対象事業

	事業名	事業型		事業実施主体	関係市町村	計画期間内の事業内容 (工種及び数量)	工期	計画期間内の総事業費 (千円)	費用対効果	備考
		事業型	事業箇所名 (地区名)							
2-4	農地整備	農業基盤整備促進事業(定率)	鶴岡東部	山形県	鶴岡市	地下かんがい施設22.1ha	H27 ~ H29	130,473	H28年度以前に着手した地区であるため未記入	
			鶴岡南部	山形県	鶴岡市	地下かんがい施設34.6ha	H27 ~ H30	277,074	H28年度以前に着手した地区であるため未記入	
			八幡	山形県	酒田市	地下かんがい施設22.4ha	H27 ~ H29	119,280	H28年度以前に着手した地区であるため未記入	
			西田	山形県	庄内町	地下かんがい施設12.3ha	H27 ~ H28	58,485	H28年度以前に着手した地区であるため未記入	
			藤井	山形県	遊佐町	地下かんがい施設22.5ha	H27 ~ H30	126,861	H28年度以前に着手した地区であるため未記入	
			西山形	山形県	山形市	地下かんがい施設43.2ha	H27 ~ H30	290,661	H28年度以前に着手した地区であるため未記入	
			三川	山形県	三川町	地下かんがい施設14.6ha	H27 ~ H28	125,612	H28年度以前に着手した地区であるため未記入	
			大井沢	西川町	西川町	地下かんがい施設2.5ha	H27	10,250	H28年度以前に着手した地区であるため未記入	
			酒田	山形県	酒田市	地下かんがい施設105.4ha	H27 ~ H31	496,710	H28年度以前に着手した地区であるため未記入	
			南石関	山形市 農業協同組合	山形市	暗渠排水工 2.3ha 用排水施設(井戸)N=3本	H29 ~ H31	44,690	土地改良法に基づかない事業実施のため未記入	
			中沼	山形 農業協同組合	山形市	暗渠排水工 1.2ha 用排水施設(井戸)N=2本	H29	38,950	土地改良法に基づかない事業実施のため未記入	
			中沼2	山形 農業協同組合	山形市	暗渠排水工 1.2ha 用排水施設(井戸)N=2本	H30	38,950	土地改良法に基づかない事業実施のため未記入	
			中沼3	山形 農業協同組合	山形市	暗渠排水工 1.1ha 用排水施設(井戸)N=2本	H31	38,950	土地改良法に基づかない事業実施のため未記入	
			西中野	山形 農業協同組合	山形市	補助暗渠工 1.3ha 土壌改良 1.3ha	H31	31,775	土地改良法に基づかない事業実施のため未記入	
			本沢	山形 農業協同組合	山形市	暗渠排水工 2.1ha	H30 ~ H31	44,075	土地改良法に基づかない事業実施のため未記入	
			2-5	農地整備	実施計画策定事業	松沢	県、上山市土地改良区	上山市	調査計画 1地区	H28
高壇	県、新庄土地改良区	新庄市				調査計画 1地区	H28	8,200	調査及び計画策定等のソフト整備のため未記入	
草岡	県	長井市				調査計画 1地区	H28	16,400	調査及び計画策定等のソフト整備のため未記入	
円能寺・沖	県、円能寺・沖地区農地整備協議会	酒田市				調査計画 1地区	H28	9,225	調査及び計画策定等のソフト整備のため未記入	
杉沢前田	県、月光川土地改良区	遊佐町				調査計画 1地区	H28	9,225	調査及び計画策定等のソフト整備のため未記入	
鶴の子	新庄土地改良区	新庄市				調査計画 1地区	H29	3,075	調査及び計画策定等のソフト整備のため未記入	
当山・畑1	月光川土地改良区	遊佐町				調査計画 1地区	H29	3,485	調査及び計画策定等のソフト整備のため未記入	
鶴子六沢	鶴子六沢土地改良区	尾花沢市				調査計画 1地区	H29	3,985	調査及び計画策定等のソフト整備のため未記入	
沼田中村	真室川町	真室川町				調査計画 1地区	H29	2,524	調査及び計画策定等のソフト整備のため未記入	
白須賀南	大蔵村	大蔵村				調査計画 1地区	H29	4,203	調査及び計画策定等のソフト整備のため未記入	
赤坂東	泉田川土地改良区	新庄市				調査計画 1地区	H29	3,588	調査及び計画策定等のソフト整備のため未記入	
桧原	舟形町	舟形町				調査計画 1地区	H29	3,121	調査及び計画策定等のソフト整備のため未記入	
漆山	南陽市	南陽市				調査計画 1地区	H29	4,920	調査及び計画策定等のソフト整備のため未記入	
亀岡西	米沢平野土地改良区	高畠町				調査計画 1地区	H29	4,818	調査及び計画策定等のソフト整備のため未記入	
井岡1	庄内赤川土地改良区	鶴岡市				調査計画 1地区	H29	5,012	調査及び計画策定等のソフト整備のため未記入	
大原南	村山市西部土地改良区	村山市				調査計画 1地区	H29	2,214	調査及び計画策定等のソフト整備のため未記入	

対象事業

	事業名	事業型		事業実施主体	関係市町村	計画期間内の 事業内容 (工種及び数量)	工期	計画期間内の 総事業費 (千円)	費用対効果	備考
		事業型	事業箇所名 (地区名)							
2-5	農地整備	実施計画策定事業	大槇秋山	村山市西部土地改良区	村山市	調査計画 1地区	H29	2,823	調査及び計画策定等のソフト整備のため未記入	
			共栄	泉田川土地改良区	真室川町	調査計画 1地区	H29	4,818	調査及び計画策定等のソフト整備のため未記入	
			大向上野	真室川町	真室川町	調査計画 1地区	H29	2,083	調査及び計画策定等のソフト整備のため未記入	
			中大塚1期	白川土地改良区	川西町	調査計画 1地区	H29	3,895	調査及び計画策定等のソフト整備のため未記入	
			上野新田1	今野川土地改良区	鶴岡市	調査計画 1地区	H29	3,743	調査及び計画策定等のソフト整備のため未記入	
			豊浦1	鶴岡市	鶴岡市	調査計画 1地区	H29	4,551	調査及び計画策定等のソフト整備のため未記入	
			中橋	庄内赤川土地改良区	鶴岡市	調査計画 1地区	H29	2,878	調査及び計画策定等のソフト整備のため未記入	
			日光中部1	日向川土地改良区	酒田市	調査計画 1地区	H29	4,110	調査及び計画策定等のソフト整備のため未記入	
			上郷	飯豊町	飯豊町	調査計画 1地区	H29	11,890	調査及び計画策定等のソフト整備のため未記入	
			元能中	朝日町土地改良区	朝日町	調査計画 1地区	H30	2,255	調査及び計画策定等のソフト整備のため未記入	
			白須賀北	大蔵村	大蔵村	調査計画 1地区	H30	2,153	調査及び計画策定等のソフト整備のため未記入	
			沖の原柏木山	舟形町	舟形町	調査計画 1地区	H30	4,100	調査及び計画策定等のソフト整備のため未記入	
			赤坂西	泉田川土地改良区	新庄市	調査計画 1地区	H30	2,563	調査及び計画策定等のソフト整備のため未記入	
			紫山向山	舟形町	舟形町	調査計画 1地区	H30	4,305	調査及び計画策定等のソフト整備のため未記入	
			作の巻	大蔵村	大蔵村	調査計画 1地区	H30	1,640	調査及び計画策定等のソフト整備のため未記入	
			清水堰	大蔵村	大蔵村	調査計画 1地区	H30	2,460	調査及び計画策定等のソフト整備のため未記入	
			中大塚2期	白川土地改良区	川西町	調査計画 1地区	H30	8,815	調査及び計画策定等のソフト整備のため未記入	
			苳高山	米沢平野土地改良区	川西町	調査計画 1地区	H30	13,633	調査及び計画策定等のソフト整備のため未記入	
			浅川	米沢平野土地改良区	米沢市	調査計画 1地区	H30	2,870	調査及び計画策定等のソフト整備のため未記入	
			畑	月光川土地改良区	遊佐町	調査計画 1地区	H30	3,485	調査及び計画策定等のソフト整備のため未記入	
			上野新田2	今野川土地改良区	鶴岡市	調査計画 1地区	H30	3,793	調査及び計画策定等のソフト整備のため未記入	
			豊浦2	鶴岡市	鶴岡市	調査計画 1地区	H30	2,460	調査及び計画策定等のソフト整備のため未記入	
			宝谷	庄内赤川土地改良区	鶴岡市	調査計画 1地区	H30	2,358	調査及び計画策定等のソフト整備のため未記入	
			狩川東部	最上川土地改良区	庄内町	調査計画 1地区	H30	4,305	調査及び計画策定等のソフト整備のため未記入	
			袖浦北部	袖浦土地改良区	酒田市	調査計画 1地区	H30	5,125	調査及び計画策定等のソフト整備のため未記入	
			一本松	今野川土地改良区	鶴岡市	調査計画 1地区	H30	2,665	調査及び計画策定等のソフト整備のため未記入	
			岡山	庄内赤川土地改良区	鶴岡市	調査計画 1地区	H30	3,588	調査及び計画策定等のソフト整備のため未記入	
			沼田寄込	村山東根土地改良区	村山市東根市	調査計画 1地区	H31	4,305	調査及び計画策定等のソフト整備のため未記入	
			二日町	大蔵村	大蔵村	調査計画 1地区	H31	2,563	調査及び計画策定等のソフト整備のため未記入	
			沖の原南	舟形町	舟形町	調査計画 1地区	H31	3,588	調査及び計画策定等のソフト整備のため未記入	
			大塚北部	白川土地改良区	川西町	調査計画 1地区	H31	4,715	調査及び計画策定等のソフト整備のため未記入	

対象事業

	事業名		事業実施主体	関係市町村	計画期間内の 事業内容 (工種及び数量)	工期	計画期間内の 総事業費 (千円)	費用対効果	備考
	事業型	事業箇所名 (地区名)							
2-5	農地整備	実施計画策定事業	笹川 土地改良区	鶴岡市	調査計画 1地区	H31	3,895	調査及び計画策定等の ソフト整備のため未記入	
2-6	農地整備	畜産担い手総合整備型(飼料 基盤集積整備事業)	おきたま 公益財団法人 やまがた農業 支援センター	長井市、白鷹 町、飯豊町、 朝日町	半地造成整備 N=3,118 家畜保護施設 N=1棟 家畜排せつ物処理施設 N=1棟	H27 ~ H28	273,167	H28年度以前に着手し た地区であるため未記入	
	合計 (全体事業費)						39,641,030		

関連事業

	事業名	事業型		事業実施主体	関係市町村	計画期間内の 事業内容 (工種及び数量)	工期	計画期間内の 総事業費 (千円)	費用対効果	備考
		事業型	事業箇所名 (地区名)							
2-1	農地整備	経営体育成型	引竜	山形県	河北町	区画整理工 27.3ha 用排水路工 2.3km	H30 ~ H31	606,899	1.18	
			大浦	山形県	大石田町	用排水路工 0.7km	H30 ~ H31	115,500	1.34	
			平岡1期	山形県	真室川町	区画整理工 33.3ha	H30 ~ H31	598,500	1.19	
			成田1期	山形県	長井市	区画整理工 33.9ha	H30 ~ H31	595,350	1.30	
			草岡1期	山形県	長井市	区画整理工 35.5ha	H30 ~ H31	590,100	1.26	
			金森目1期	山形県	鶴岡市	区画整理工 26.7ha	H30 ~ H31	530,250	1.14	
	経営体育成型	上野	県・新庄土地改良区	新庄市	土地利用調整・集積に向けた促進支援	H27 ~ H29	18,838		調査及び計画策定等のソフト整備のため未記入	
		浅立	県・白鷹町土地改良区	白鷹町	土地利用調整・集積に向けた促進支援	H27 ~ H30	4,200		調査及び計画策定等のソフト整備のため未記入	
		肝煎	県・庄内町	庄内町	土地利用調整・集積に向けた促進支援	H28 ~ H31	100		調査及び計画策定等のソフト整備のため未記入	
		大浦	県・大石田町	大石田町	土地利用調整・集積に向けた促進支援	H30 ~ H31	200		調査及び計画策定等のソフト整備のため未記入	
		平岡1期	県・真室川町	真室川町	土地利用調整・集積に向けた促進支援	H30 ~ H31	320		調査及び計画策定等のソフト整備のため未記入	
		成田1期	県・野川土地改良区	長井市	土地利用調整・集積に向けた促進支援	H30 ~ H31	460		調査及び計画策定等のソフト整備のため未記入	
		草岡1期	県・野川土地改良区	長井市	土地利用調整・集積に向けた促進支援	H30 ~ H31	460		調査及び計画策定等のソフト整備のため未記入	
		金森目1期	県・笹川土地改良区	鶴岡市	土地利用調整・集積に向けた促進支援	H30 ~ H31	200		調査及び計画策定等のソフト整備のため未記入	
		三光堰西1期	県・舟形町土地改良区	舟形町 大蔵村	土地利用調整・集積に向けた促進支援	H31	160		調査及び計画策定等のソフト整備のため未記入	
		熊高	県・大蔵村土地改良区	大蔵村	土地利用調整・集積に向けた促進支援	H31	160		調査及び計画策定等のソフト整備のため未記入	
		真室川北部1期	県・真室川町	真室川町	土地利用調整・集積に向けた促進支援	H31	160		調査及び計画策定等のソフト整備のため未記入	
		鶴の子	県・新庄土地改良区	新庄市	土地利用調整・集積に向けた促進支援	H31	80		調査及び計画策定等のソフト整備のため未記入	
		西興野	県・最上川土地改良区	庄内町	土地利用調整・集積に向けた促進支援	H31	200		調査及び計画策定等のソフト整備のため未記入	
	当山1期	県・月光川土地改良区	遊佐町	土地利用調整・集積に向けた促進支援	H31	200		調査及び計画策定等のソフト整備のため未記入		
	耕作放棄地型	荻野	県・白鷹町	白鷹町	土地利用調整・集積に向けた促進支援	H27 ~ H31	40,000		調査及び計画策定等のソフト整備のため未記入	
	農業基盤整備促進事業(定率)	小国	小国町	小国町	用排水施設改修 1式	H28 ~ H31	100,706		土地改良法に基づかない事業実施のため未記入	
		庄内赤川	庄内赤川土地改良区	鶴岡市、酒田市、三川町	農作業道改修 0.66km 用、排水路改修 3.02km	H27 ~ H31	134,678		H28年度以前に着手した地区であるため未記入	
		最上川	最上川土地改良区	庄内町、鶴岡市	用、排水路改修 3.2km 揚水機場 12箇所	H27 ~ H31	135,384		H28年度以前に着手した地区であるため未記入	
		鶴岡市羽黒	鶴岡市	鶴岡市	用水路改修 0.25km 用水施設改修 1式	H27 ~ H31	11,787		H28年度以前に着手した地区であるため未記入	
		三枝	金山町	金山町	揚水機場 1箇所	H27	2,931		H28年度以前に着手した地区であるため未記入	
		真室川3	真室川町	真室川町	用、排水路改修 0.4km	H27	11,275		H28年度以前に着手した地区であるため未記入	
大蔵		大蔵村	大蔵村	用、排水路改修 0.02km 農作業道舗装 0.3km	H27	4,612		H28年度以前に着手した地区であるため未記入		
志戸田		最上川中流土地改良区	山形市	排水路改修 0.03km	H28	9,635		H28年度以前に着手した地区であるため未記入		
布田		寒河江川土地改良区	寒河江市	排水路改修 0.18km	H27 ~ H28	10,249		H28年度以前に着手した地区であるため未記入		

関連事業

	事業名	事業型	事業箇所名 (地区名)	事業実施主体	関係市町村	計画期間内	工期	計画期間内	費用対効果	備考
						の事業内容 (工種及び数量)		の総事業費 (千円)		
2-1	農地整備	農業基盤整備促進事業(定率)	布田第二	寒河江川 土地改良区	寒河江市	排水路改修 0.12km	H28	8,712	H28年度以前に着手した地区であるため未記入	
			砂田	寒河江川 土地改良区	寒河江市	排水路改修 0.4km	H28	23,575	H28年度以前に着手した地区であるため未記入	
			高松	寒河江川 土地改良区	寒河江市	用排水路付帯工 2.0km	H28	21,525	H28年度以前に着手した地区であるため未記入	
			谷地東	寒河江川 土地改良区	河北町	排水路改修 0.32km	H28	25,625	H28年度以前に着手した地区であるため未記入	
			道生	寒河江川 土地改良区	寒河江市	排水路改修 2.35km	H28	25,625	H28年度以前に着手した地区であるため未記入	
			中川	寒河江川 土地改良区	寒河江市	排水路改修 0.73km	H28	10,250	H28年度以前に着手した地区であるため未記入	
			西根	寒河江川 土地改良区	寒河江市	排水路改修 0.14km	H28	2,050	H28年度以前に着手した地区であるため未記入	
			谷地堰	寒河江川 土地改良区	寒河江市	用水路付帯工 4.75km	H29 ~ H30	35,926	土地改良法に基づかない事業実施のため未記入	
			沢畑堰	寒河江川 土地改良区	寒河江市	用水路付帯工 0.40km	H29	10,250	土地改良法に基づかない事業実施のため未記入	
			下河原	寒河江川 土地改良区	寒河江市	用水路付帯工 0.3km	H28	4,100	H28年度以前に着手した地区であるため未記入	
			守川	寒河江川 土地改良区	寒河江市	用水路付帯工 0.3km	H28	5,852	H28年度以前に着手した地区であるため未記入	
			溝延	寒河江川 土地改良区	寒河江市	用水路付帯工 0.15km	H28	3,075	H28年度以前に着手した地区であるため未記入	
			柴橋	寒河江川 土地改良区	寒河江市	排水路付帯工 0.45km	H29	7,175	土地改良法に基づかない事業実施のため未記入	
			金谷	寒河江川 土地改良区	寒河江市	排水路付帯工 0.75km	H29	5,125	土地改良法に基づかない事業実施のため未記入	
			宝	寒河江川 土地改良区	寒河江市	用水路付帯工 0.45km	H29	3,075	土地改良法に基づかない事業実施のため未記入	
			田井	寒河江川 土地改良区	寒河江市	用水路付帯工 1.65km	H29	10,250	土地改良法に基づかない事業実施のため未記入	
			溝延第一	寒河江川 土地改良区	寒河江市	用水路付帯工 0.4km	H29	5,125	土地改良法に基づかない事業実施のため未記入	
			駒籠	大石田町	大石田町	揚水機場送水管更新 1式	H29	20,500	土地改良法に基づかない事業実施のため未記入	
			東根	東根市 土地改良区	東根市	用排水路改修 0.12km 農作業道改修 0.12km	H27 ~ H31	17,792	H28年度以前に着手した地区であるため未記入	
			伊蔵堰	伊蔵堰 土地改良区	村山市	用排水路改修 0.06km	H28	3,792	H28年度以前に着手した地区であるため未記入	
			泉田川3	泉田川 土地改良区	新庄市、金山 町	用水路改修 0.5km 用水施設改修 1式	H27	18,860	H28年度以前に着手した地区であるため未記入	
			最上町	最上町 土地改良区	最上町	農作業道舗装 0.19km	H27	7,380	H28年度以前に着手した地区であるため未記入	
			大蔵2	大蔵村	大蔵村	揚水ポンプ 1式 客土工 0.4ha 農作業道舗装 0.69km	H28	16,810	H28年度以前に着手した地区であるため未記入	
			大蔵3	大蔵村	大蔵村	用排水路 0.02km	H28	3,075	H28年度以前に着手した地区であるため未記入	
			泉田川4	泉田川 土地改良区	新庄市、金山 町	用排水路 0.02km 用排水施設改修 1式	H28	22,550	H28年度以前に着手した地区であるため未記入	
			泉田川5	泉田川 土地改良区	新庄市、金山 町	農作業道 0.62km 用排水施設改修 1式	H28 ~ H30	33,312	H28年度以前に着手した地区であるため未記入	
			最上町2	最上町 土地改良区	最上町	用排水路 1.80km 農作業道舗装 0.12km	H28	17,937	H28年度以前に着手した地区であるため未記入	
			最上町3	最上町 土地改良区	最上町	用排水路 0.1km	H28	5,125	H28年度以前に着手した地区であるため未記入	
			最上町4	最上町 土地改良区	最上町	用水路 0.2km	H29	5,193	土地改良法に基づかない事業実施のため未記入	
			下田表	真室川町	真室川町	排水路 0.07km	H28	3,792	H28年度以前に着手した地区であるため未記入	

関連事業

	事業名		事業実施主体	関係市町村	計画期間内の 事業内容 (工種及び数量)	工期	計画期間内の 総事業費 (千円)	費用対効果	備考
	事業型	事業箇所名 (地区名)							
2-1	農地整備	農業基盤整備促進事業(定率)	実栗屋	舟形町	舟形町	区画整理 0.7ha 暗渠排水 0.3ha	H28	4,817	H28年度以前に着手した地区であるため未記入
			白鷹町	白鷹町	白鷹町	用排水路 0.24km	H28	12,300	H28年度以前に着手した地区であるため未記入
			白鷹	白鷹町 土地改良区	白鷹町	用排水路 1.42km 用排水施設改修 1式	H28	27,162	H28年度以前に着手した地区であるため未記入
			三郷堰第2	三郷堰 土地改良区	天童市	区画拡大 2.0ha	H28	1,127	H28年度以前に着手した地区であるため未記入
			若木	東根市 土地改良区	東根市 天童市	末端畑地かんがい施設 16.07ha	H28	40,355	H28年度以前に着手した地区であるため未記入
			馬頭東	農事組合法人 エム・アイ・エル	高島町	区画拡大 4.07ha	H28	5,852	H28年度以前に着手した地区であるため未記入
			馬頭東2	農事組合法人 エム・アイ・エル	高島町	区画拡大 6.00ha	H29	14,898	土地改良法に基づかない事業実施のため未記入
			鶴岡市月山山麓	月山ろく 環境保全会	鶴岡市	区画拡大 9.00ha	H29	15,016	土地改良法に基づかない事業実施のため未記入
2-4	農地整備	農業基盤整備促進事業(定率)	大郷	最上川中流 土地改良区	山形市	暗渠排水 4.0ha	H27 ~ H28	35,875	H28年度以前に着手した地区であるため未記入
			村木沢4	山形 農業協同組合	山形市	地下かんがい施設2.0ha	H28	10,762	H28年度以前に着手した地区であるため未記入
			村木沢6	山形 農業協同組合	山形市	地下かんがい施設2.3ha	H30	13,325	土地改良法に基づかない事業実施のため未記入
			村木沢7	農事組合法人 村木沢あじさい 営農組合	山形市	地下かんがい施設2.0ha	H31	13,530	土地改良法に基づかない事業実施のため未記入
			最上町18	最上町	最上町	暗渠排水工 1.5ha	H28	8,097	H28年度以前に着手した地区であるため未記入
			最上町19	最上町	最上町	暗渠排水工 3.0ha	H28	17,425	土地改良法に基づかない事業実施のため未記入
			最上町20	最上町	最上町	暗渠排水工 2.2ha	H30	14,862	土地改良法に基づかない事業実施のため未記入
			最上町21	最上町	最上町	暗渠排水工 1.1ha	H31	8,610	土地改良法に基づかない事業実施のため未記入
			向田1	新庄 土地改良区	新庄市	暗渠排水工 1.1ha	H30	7,175	土地改良法に基づかない事業実施のため未記入
合計 (全体事業費)							4,158,215		

農山漁村地域整備計画(安全安心な地域社会形成支援計画地区)【2期】の対象事業

対象事業

	事業名	事業型	事業箇所名 (地区名)	事業実施主体	関係市町村	計画期間内 の事業内容 (工種及び数量)	工期	計画期間内 の総事業費 (千円)	費用対効果	備考
3-3	水利施設整備	広域農業用水適正管理対策事業	新庄	山形県	新庄市	旧堰撤去 7箇所	H27 - H28	18,900		施設の撤去のみを行うため未記入
			村山北部	山形県	尾花沢市、大石田町	旧堰撤去 2箇所	H29 - H31	71,438		施設の撤去のみを行うため未記入
			新庄2	山形県	新庄市	旧堰撤去 3箇所	H29 - H31	11,550		施設の撤去のみを行うため未記入
	合計 (全体事業費)							152,573		

関連事業

	事業名	事業型	事業箇所名 (地区名)	事業実施主体	関係市町村	計画期間内 の事業内容 (工種及び数量)	工期	計画期間内 の総事業費 (千円)	費用対効果	備考	
											3-1
萩生	山形県	飯豊町	排水路工 L=819m	H27 - H30	265,965		H28年度以前に着手した地区であるため未記入				
上野新田3期	山形県	鶴岡市	用水路工 L=205m、トンネル工 L=520m	H27 - H30	302,820		H28年度以前に着手した地区であるため未記入				
赤松3期	山形県	大蔵村	用水路工 702m	H27 - H31	565,950		H28年度以前に着手した地区であるため未記入				
農村災害対策整備事業(整備事業)	松沢	山形県	上山市	ため池改修 1式	H27 - H29	128,100		H28年度以前に着手した地区であるため未記入			
滝ノ沢	山形県	村山市	ため池改修 1式	H27 - H29	115,500		H28年度以前に着手した地区であるため未記入				
添川・椿	山形県	飯豊町	排水路工 2,200m	H27 - H30	420,525		H28年度以前に着手した地区であるため未記入				
農業用河川工作物応急対策等事業	最上堰	山形県	平田町、田代町、寒河江市、山形市、玉章市、大江	躯体補修 1式、土砂吐ゲート 1式	H27 - H31	497,700		H28年度以前に着手した地区であるため未記入			
3-2	農地防災	農村地域環境保全整備事業(特定農業用管水路等特別対策事業)	小田島	山形県	東根市	石綿管振替工 880.2m	H27 - H31	587,139		H28年度以前に着手した地区であるため未記入	
			蔵王上野	山形県	山形市	石綿管振替工 2,296.0m	H27 - H31	326,550		H28年度以前に着手した地区であるため未記入	
	合計 (全体事業費)							3,309,999			

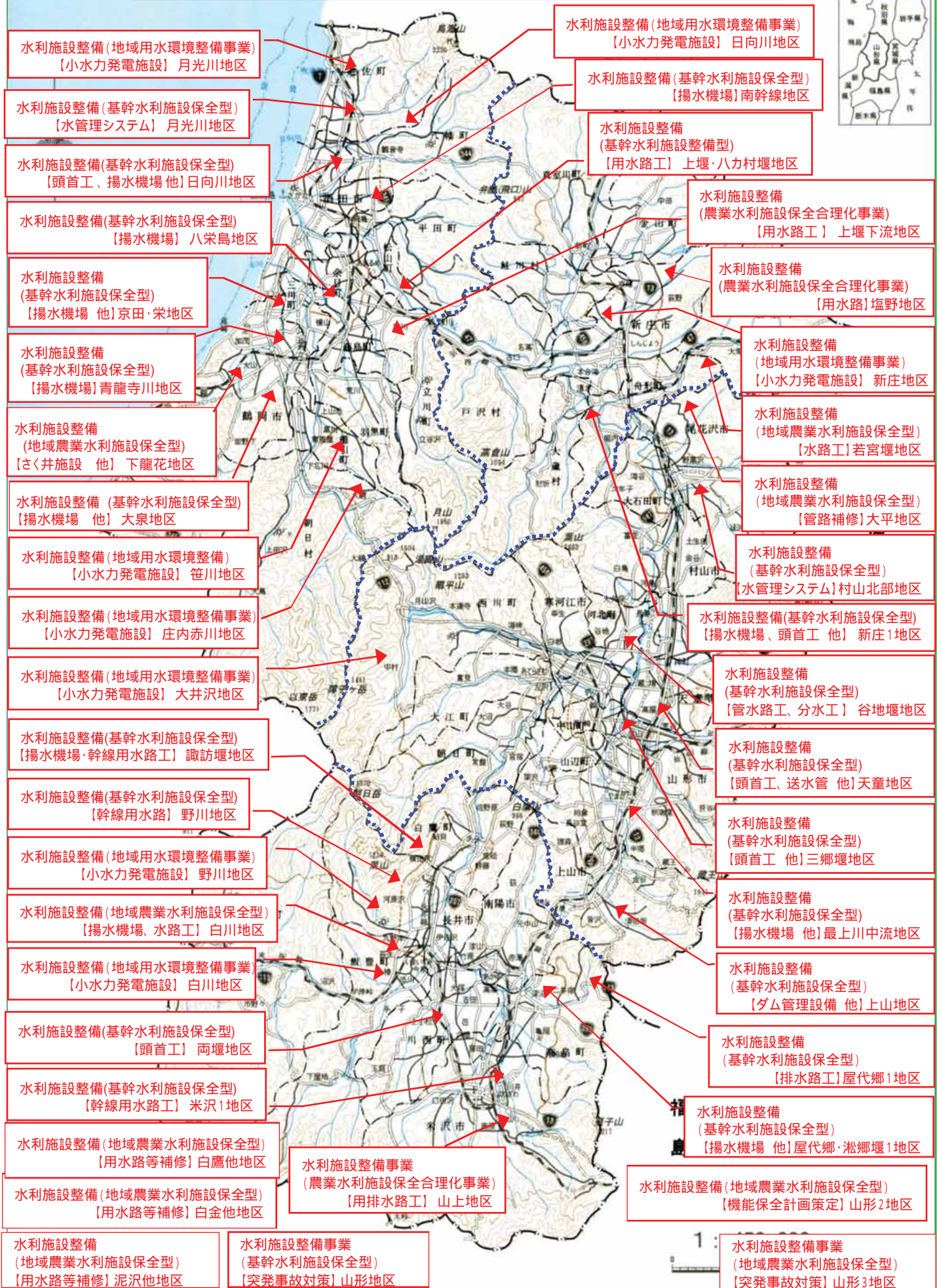
農山漁村地域整備計画(農業集落排水施設整備等計画地区)【2期】の対象事業

	事業名		事業実施主体	関係市町村	計画期間内の 事業内容 (工種及び数量)	工期	計画期間内 の総事業費 (千円)	費用対効果	備考
	事業型	事業箇所名 (地区名)							
4-1	農村整備	農業集落排水事業(農業集落排水施設等の整備又は改築)	上郷	鶴岡市	鶴岡市	処理施設、管路施設 中継ポンプ施設 1式	H27 ~ H28	78,269	H28年度以前に着手した地区であるため未記入
			羽黒中央	鶴岡市	鶴岡市	処理施設、管路施設 中継ポンプ施設 1式	H27 ~ H31	1,755,530	1.20
			八幡南部	酒田市	酒田市	処理施設、管路施設 中継ポンプ施設 1式	H27	36,387	H28年度以前に着手した地区であるため未記入
			上野曾根・刈穂城輪	酒田市	酒田市	処理施設、管路施設 中継ポンプ施設 1式	H27 ~ H28	231,649	H28年度以前に着手した地区であるため未記入
			郡境・飛鳥砂越	酒田市	酒田市	処理施設、管路施設 中継ポンプ施設 1式	H27 ~ H31	139,997	1.43
			升田	酒田市	酒田市	処理施設、管路施設 中継ポンプ施設 1式	H27 ~ H31	38,643	1.44
			本宮備畑	酒田市	酒田市	処理施設、管路施設 中継ポンプ施設 1式	H27 ~ H31	78,709	1.67
			成興屋	酒田市	酒田市	処理施設、管路施設 中継ポンプ施設 1式	H28 ~ H31	75,235	1.30
			関	酒田市	酒田市	処理施設、管路施設 中継ポンプ施設 1式	H28 ~ H29	23,472	1.43
			中平田	酒田市	酒田市	処理施設、管路施設 中継ポンプ施設 1式	H29 ~ H30	39,382	1.12
			大谷	朝日町	朝日町	処理施設、管路施設 中継ポンプ施設 1式	H29 ~ H31	125,318	1.56
			袖崎	村山市	村山市	処理施設、管路施設 中継ポンプ施設 1式	H29 ~ H31	277,575	1.15
			明安	金山町	金山町	処理施設、管路施設 中継ポンプ施設 1式	H30 ~ H31	52,722	1.44
			今泉	長井市	長井市	処理施設、管路施設 中継ポンプ施設 1式	H31	11,413	1.32
4-2	農村整備	農業集落排水事業(機能診断調査及び最適整備構想の策定)	大谷	朝日町	朝日町	調査・診断業務 1式	H27	3,075	調査及び計画策定等のソフト整備のため未記入
			袖崎	村山市	村山市	調査・診断業務 1式	H27	15,375	調査及び計画策定等のソフト整備のため未記入
			中平田	酒田市	酒田市	調査・診断業務 1式	H27	12,300	調査及び計画策定等のソフト整備のため未記入
			明安	金山町	金山町	調査・診断業務 1式	H28	14,350	調査及び計画策定等のソフト整備のため未記入
			上山	上山市	上山市	調査・診断業務 1式	H29 ~ H30	13,532	調査及び計画策定等のソフト整備のため未記入
			今泉	長井市	長井市	調査・診断業務 1式	H29	20,500	調査及び計画策定等のソフト整備のため未記入
			日下	鮭川	鮭川	調査・診断業務 1式	H29	20,500	調査及び計画策定等のソフト整備のため未記入
			成島	米沢市	米沢市	調査・診断業務 1式	H29	3,874	調査及び計画策定等のソフト整備のため未記入
			富田・堀内	舟形町	舟形町	調査・診断業務 1式	H29 ~ H31	10,130	調査及び計画策定等のソフト整備のため未記入
			山形	山形市	山形市	調査・診断業務 1式	H29 ~ H31	11,918	調査及び計画策定等のソフト整備のため未記入
			三川	三川町	三川町	調査・診断業務 1式	H30 ~ H31	12,120	調査及び計画策定等のソフト整備のため未記入
			大久保	長井市	長井市	調査・診断業務 1式	H31	21,210	調査及び計画策定等のソフト整備のため未記入
			大石田	大石田町	大石田町	調査・診断業務 1式	H31	10,908	調査及び計画策定等のソフト整備のため未記入
			遊佐	遊佐町	遊佐町	調査・診断業務 1式	H31	14,140	調査及び計画策定等のソフト整備のため未記入
			庄内	庄内町	庄内町	調査・診断業務 1式	H31	7,878	調査及び計画策定等のソフト整備のため未記入
			舟形	舟形町	舟形町	調査・診断業務 1式	H31	4,040	調査及び計画策定等のソフト整備のため未記入
			最上	最上町	最上町	調査・診断業務 1式	H31	2,020	調査及び計画策定等のソフト整備のため未記入
			金山	金山町	金山町	調査・診断業務 1式	H31	6,060	調査及び計画策定等のソフト整備のため未記入
			飯豊	飯豊町	飯豊町	調査・診断業務 1式	H31	4,040	調査及び計画策定等のソフト整備のため未記入

	事業名		事業実施主体	関係市町村	計画期間内の事業内容 (工種及び数量)	工期	計画期間内の総事業費 (千円)	費用対効果	備考
	事業型	事業箇所名 (地区名)							
4-3	農村整備	畜産環境総合整備事業(資源リサイクル事業)	白鷹	山形県	白鷹町	機能診断、事業計画策定 1式	H31	8,998	調査及び計画策定等のソフト整備のため未記入
	合計 (全体事業費)							3,181,269	

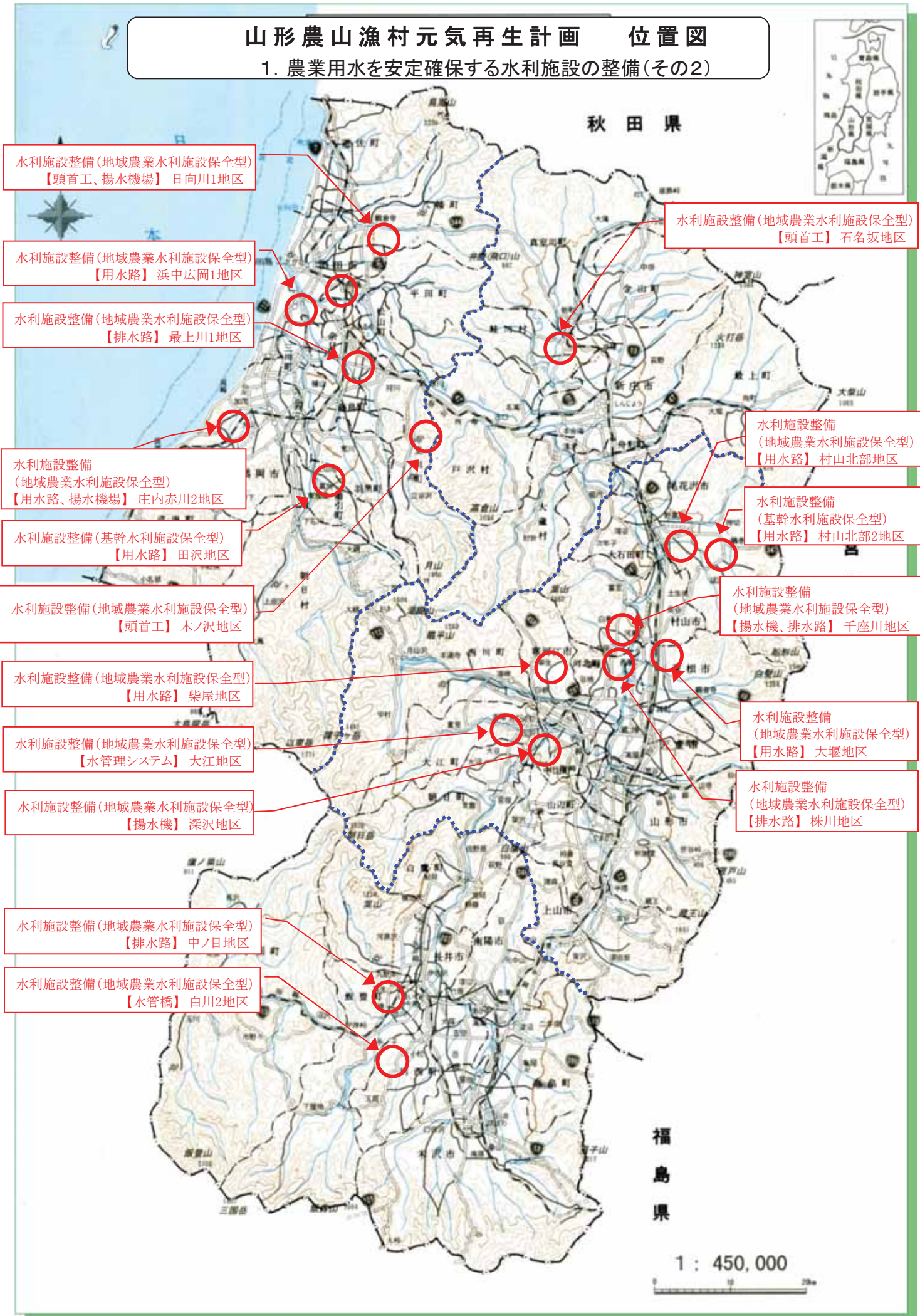
山形農山漁村元気再生計画 位置図

1. 農業用水を安定確保する水利施設の整備(その1)



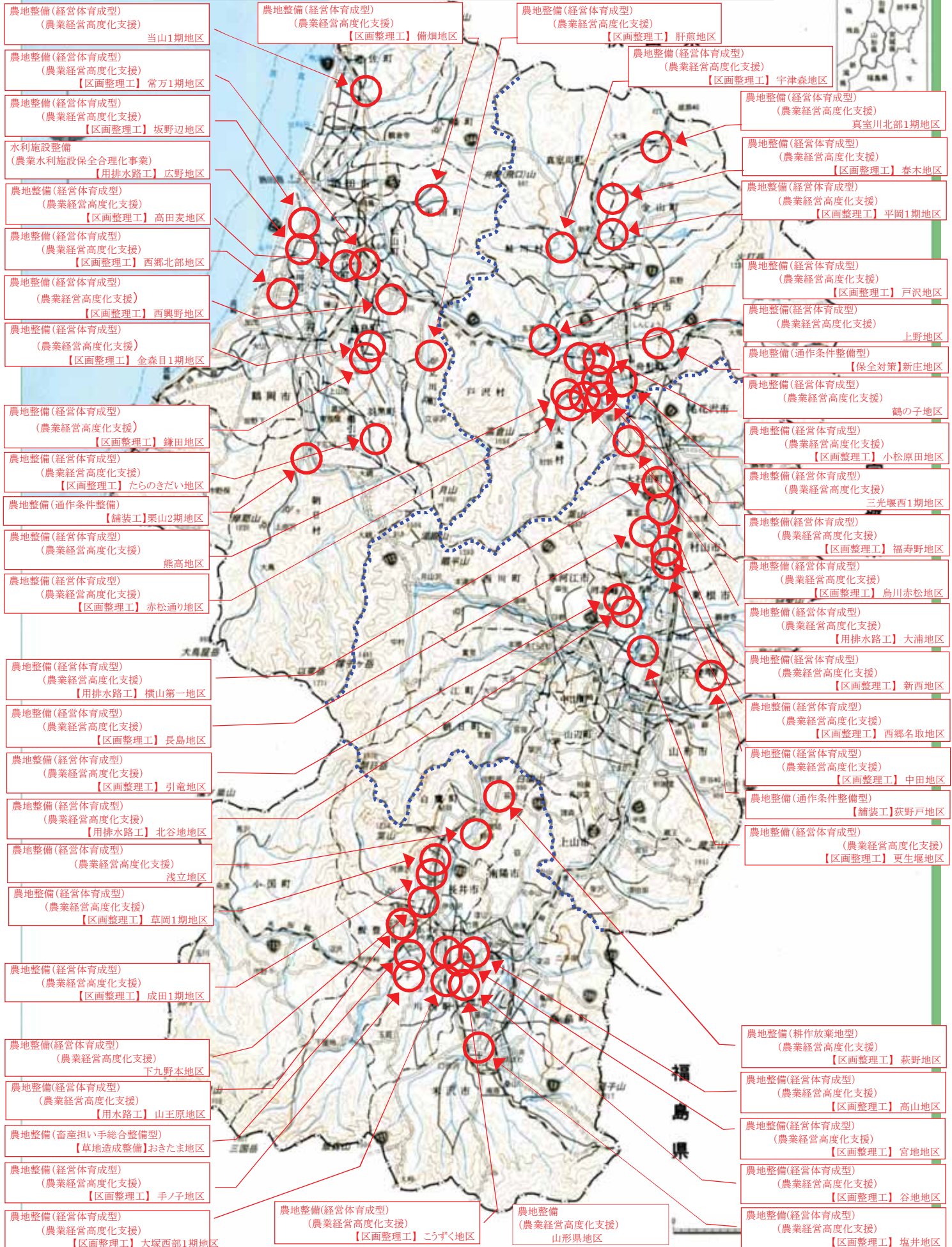
山形農山漁村元気再生計画 位置図

1. 農業用水を安定確保する水利施設の整備(その2)



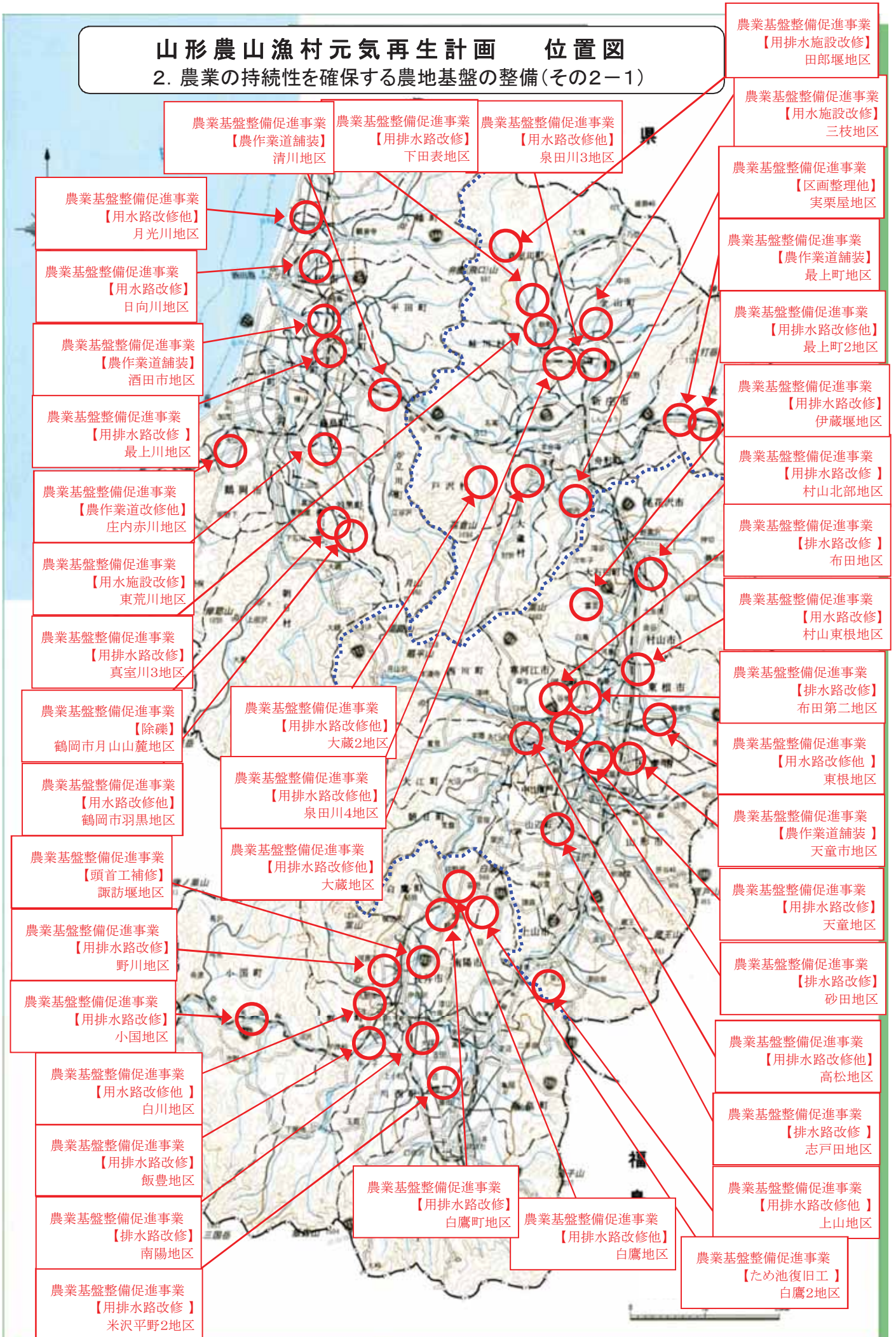
山形農山漁村元気再生計画 位置図

2. 農業の持続性を確保する農地基盤の整備(その1)



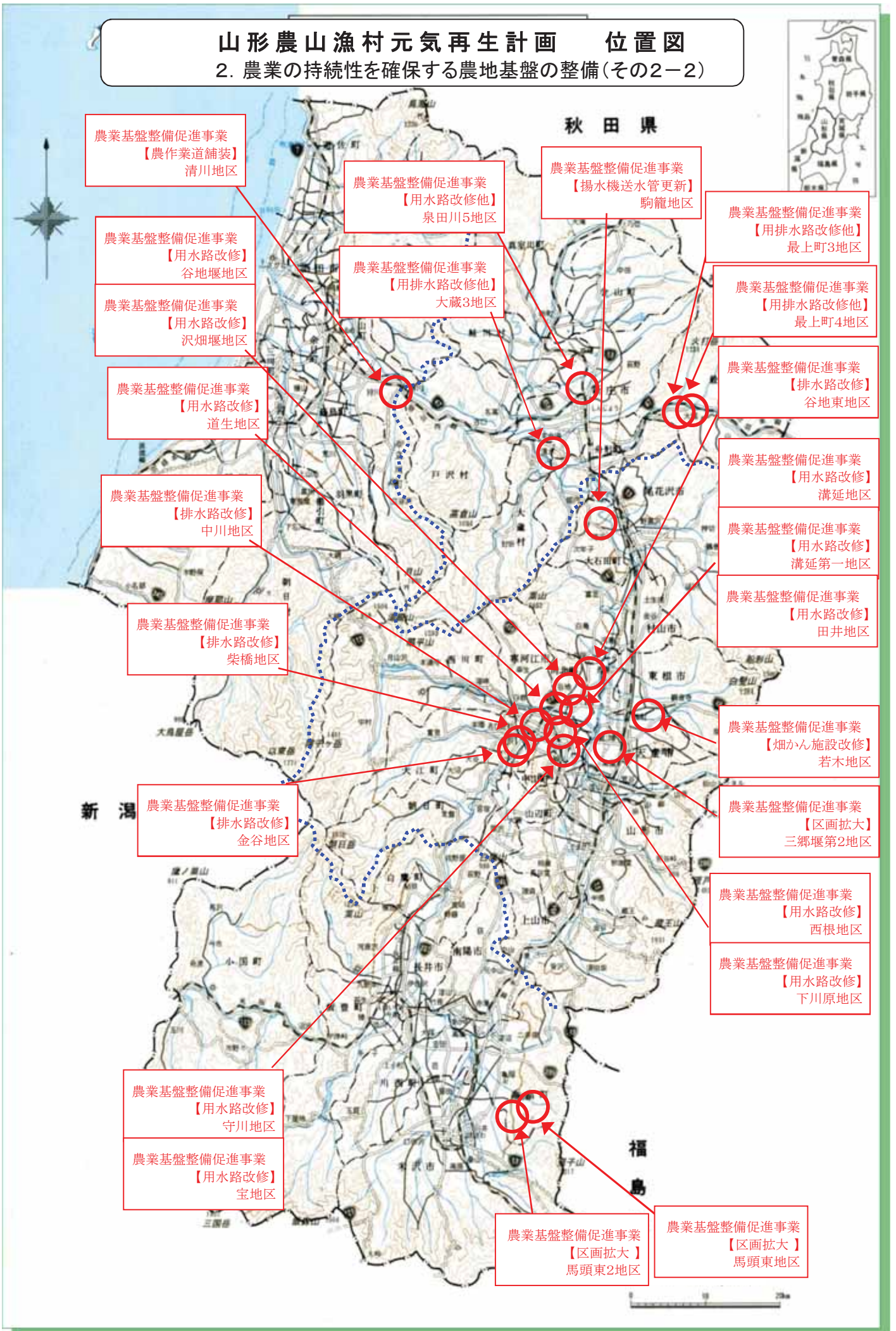
山形農山漁村元気再生計画 位置図

2. 農業の持続性を確保する農地基盤の整備(その2-1)



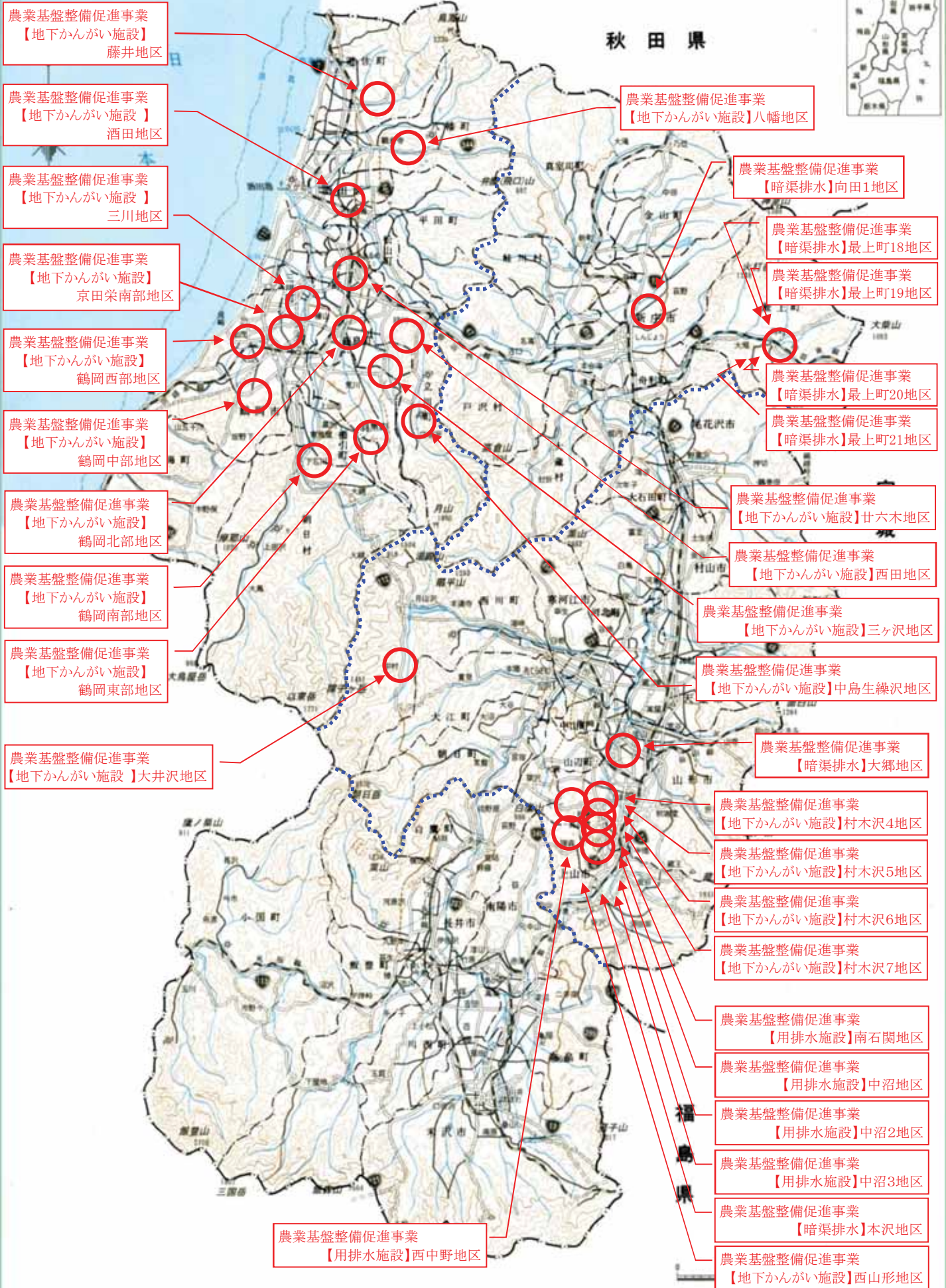
山形農山漁村元気再生計画 位置図

2. 農業の持続性を確保する農地基礎の整備(その2-2)



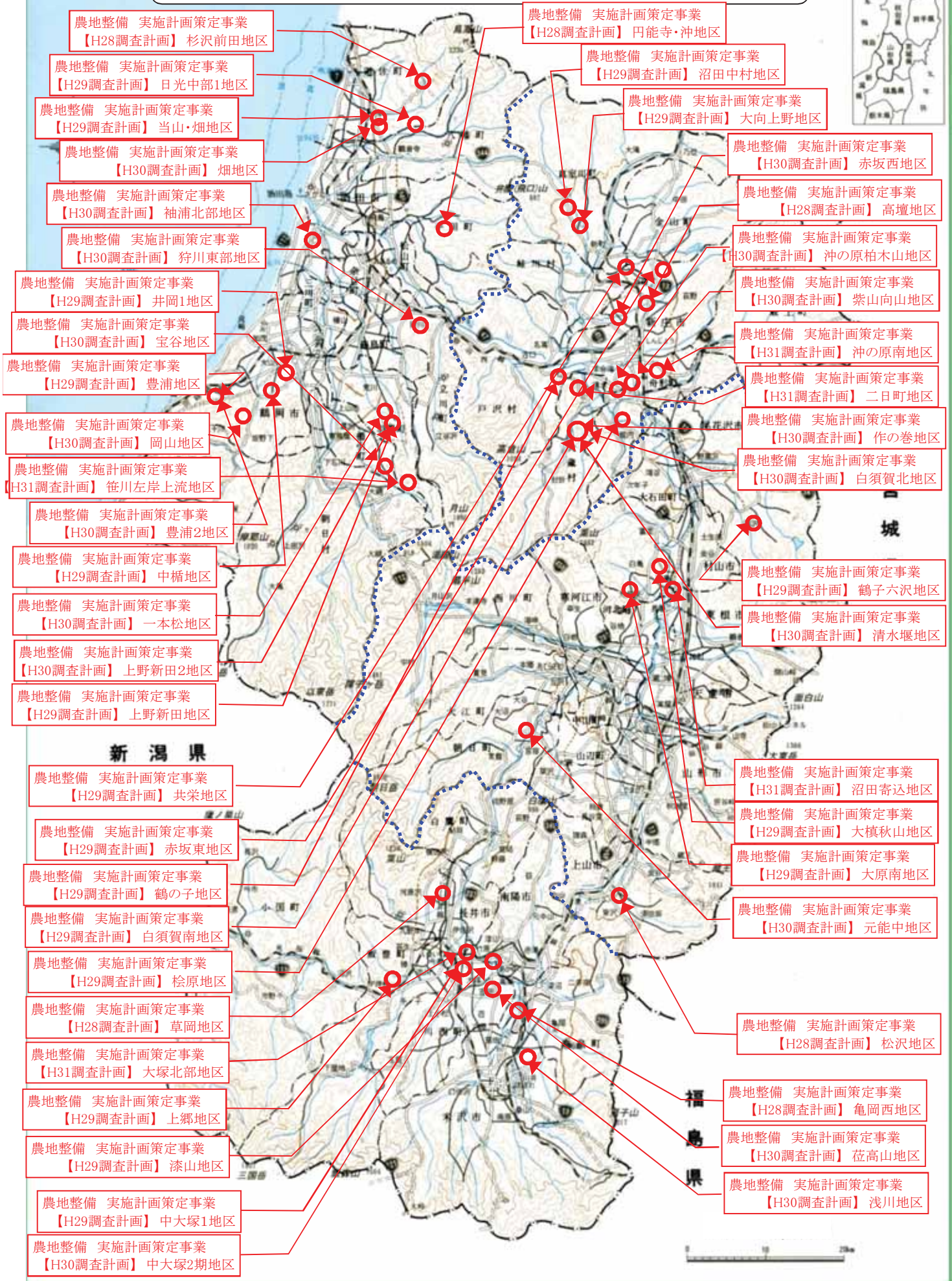
山形農山漁村元気再生計画 位置図

2. 農業の持続性を確保する農地基盤の整備(その3)



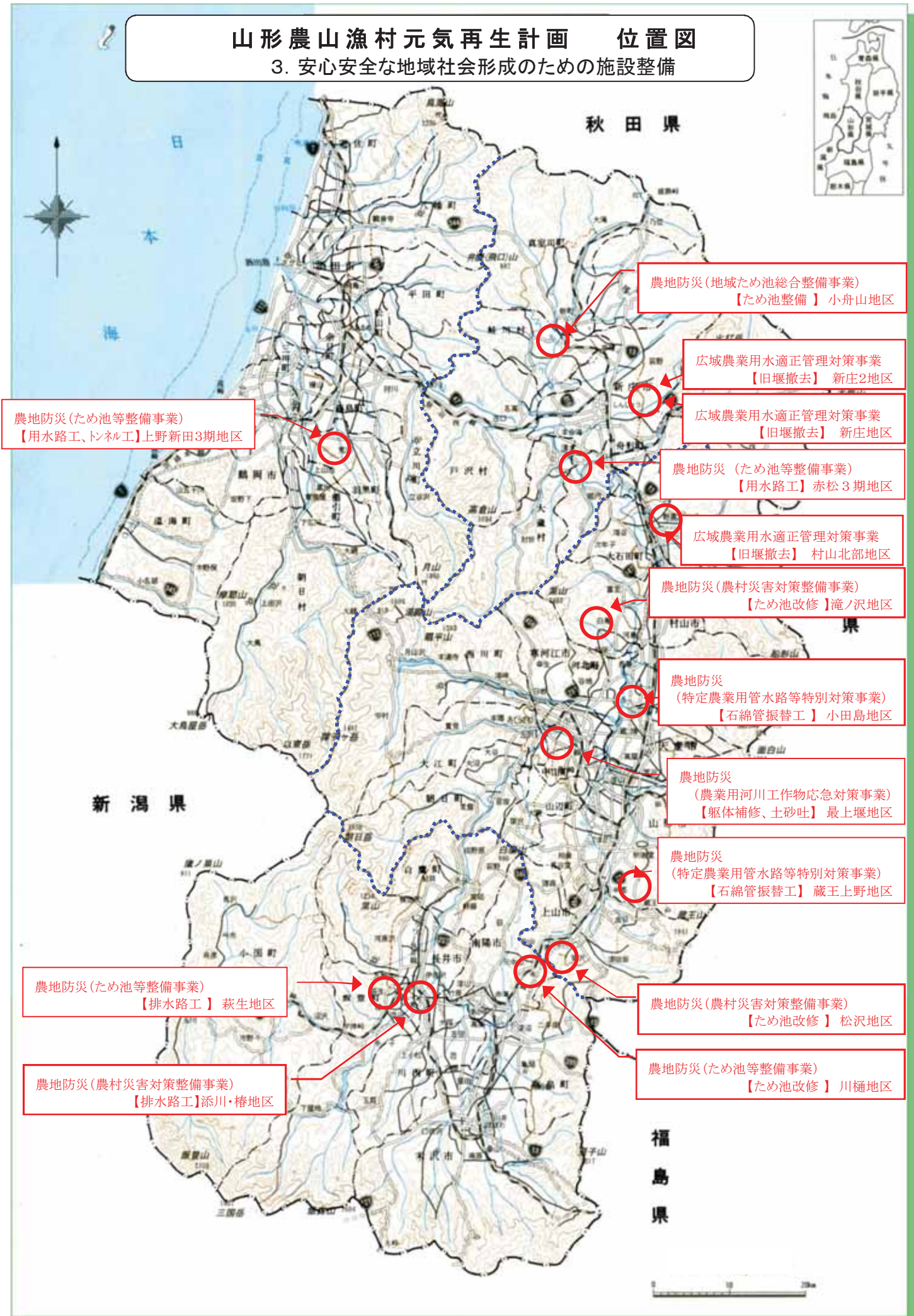
山形農山漁村元気再生計画 位置図

2. 農業の持続性を確保する農地基盤の整備(その4)



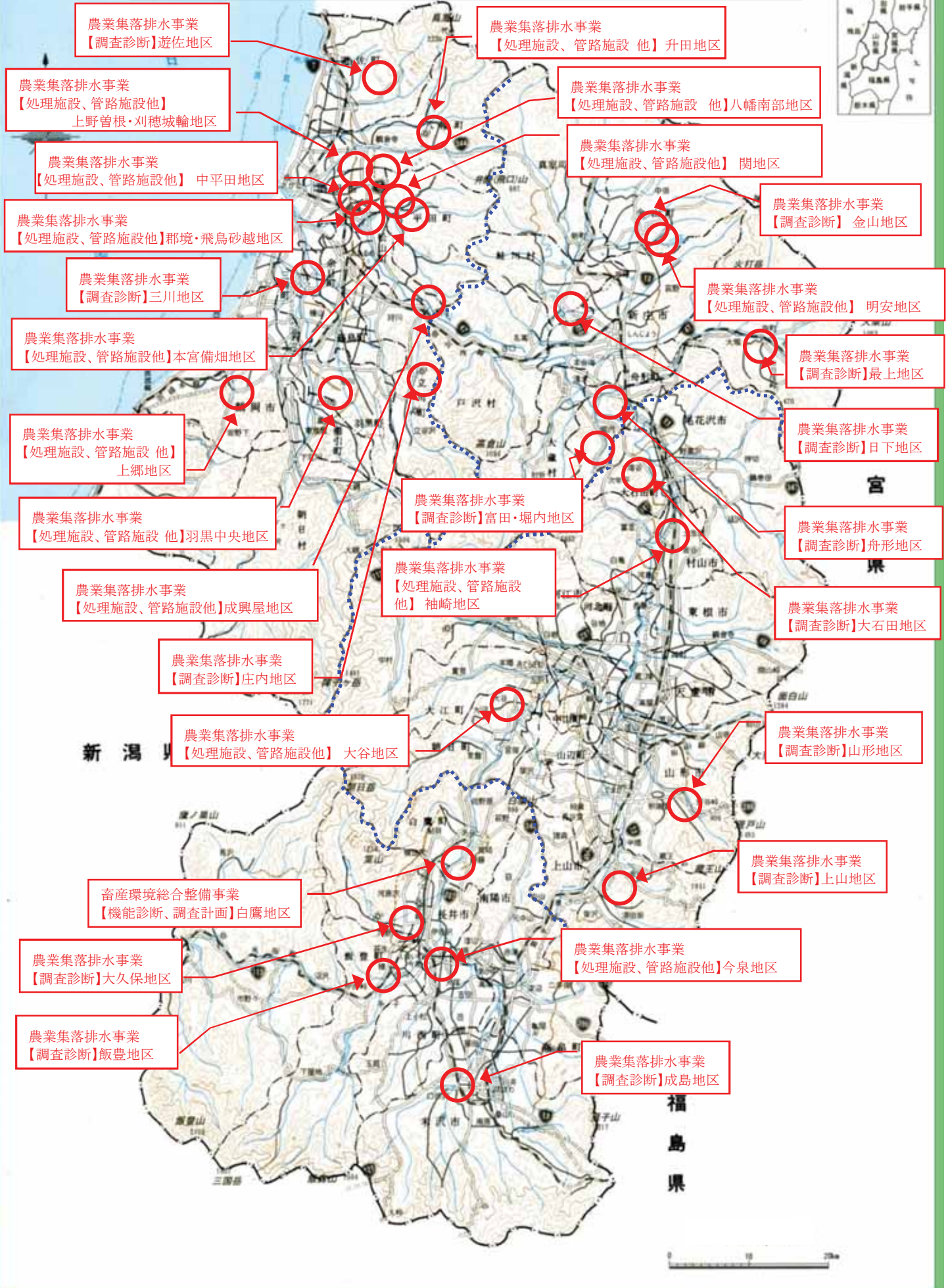
山形農山漁村元気再生計画 位置図

3. 安心安全な地域社会形成のための施設整備



山形農山漁村元気再生計画 位置図

4. 農業用水の水質保全、農村生活環境の改善、環境汚染の防止などのための整備



農山漁村地域整備計画に係る事前評価

1 計画の名称 山形農山漁村元気再生計画

2 計画策定主体 山形県

3 評価事項及び内容

(1) 目標の妥当性

- 山形県農林水産業振興計画に即した計画目標である。
- 関係市町村が作成する農業農村整備事業管理計画との整合性がとれている。

(2) 整備計画の効果・効率性

- 整備計画の目標と整合性がとれる定量的指標となっている。
- 定量的指標と事業内容の整合性がとれている。
- 事後評価が可能な適切な指標となっている。
- 地区毎の個別事業の費用対効果分析結果が、1.0 以上であり、事業による効率性が十分見込まれる。

(3) 整備計画の実現可能性

- 地形、地質、地理状況から見て、個別の事業実施が技術的に可能である。
- 地域関係者等から同意又は理解を得られている。
- 水利施設の整備については、各地区とも施設更新を主な内容としており、関係者から施設の機能維持・保全を強く要望されており、技術的にも可能である。
- 農地基盤の整備については、農地集積に対する関係者の意識も高く、面的集積の調整が可能である。

4 評価結果

以上により、山形農山漁村元気再生計画は、目標の妥当性、整備計画の効果・効率性、整備計画の実現可能性について問題はなく、妥当である。