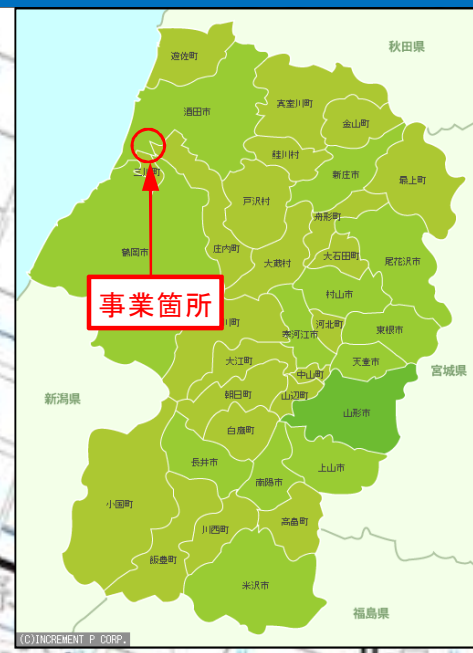
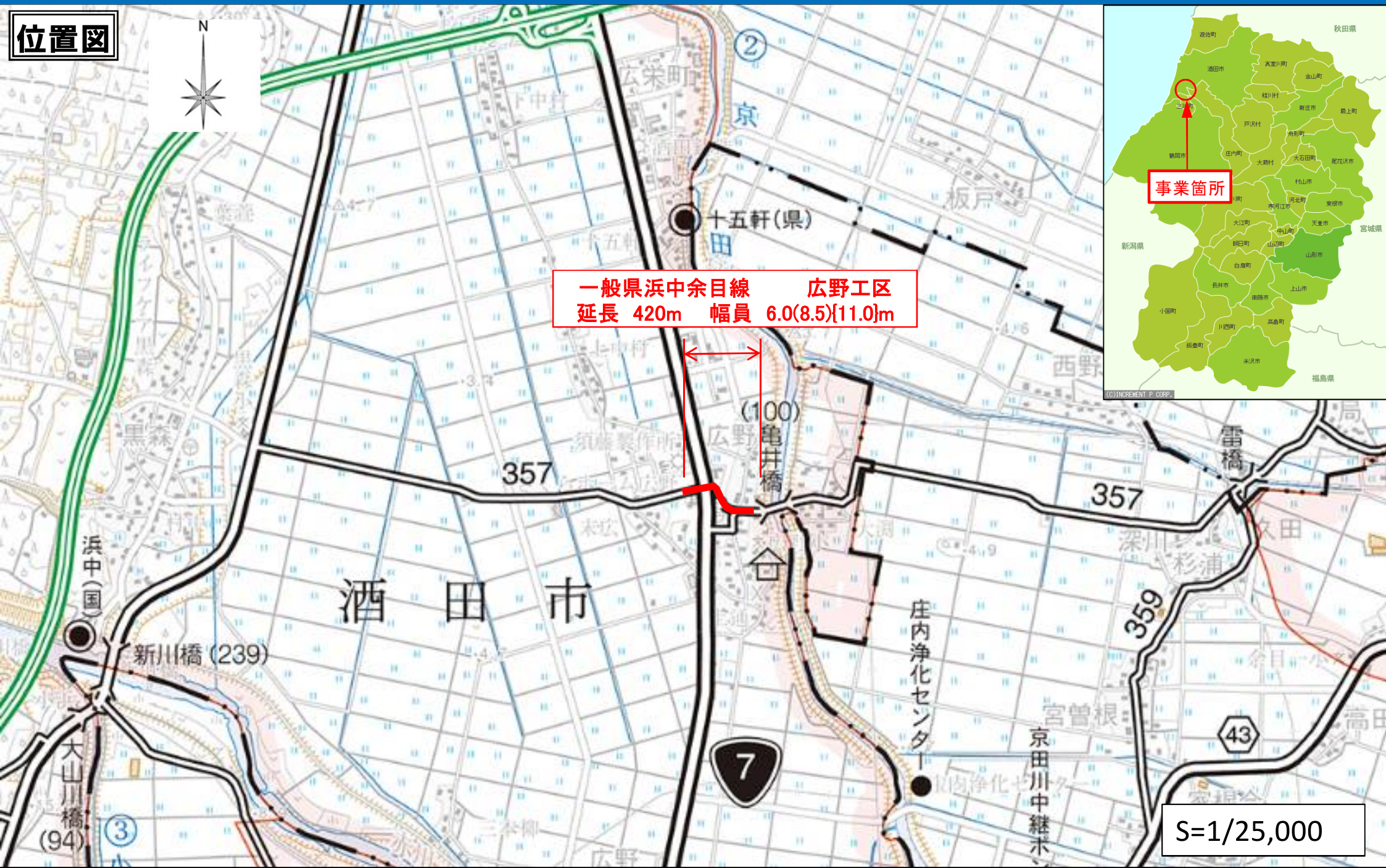


位置図



S=1/25,000



現況写真



①現道状況 H26年2月撮影



②現道状況 H26年2月撮影



③国道7号渋滞状況 H22年6月撮影

全体延長 420m 幅員 6.0(8.5)[11.0]

一般国道7号(4車線化事業中)

③→  
至 酒田

さくらホーム

池田内科医院

至 近中

至 余目

広野小学校

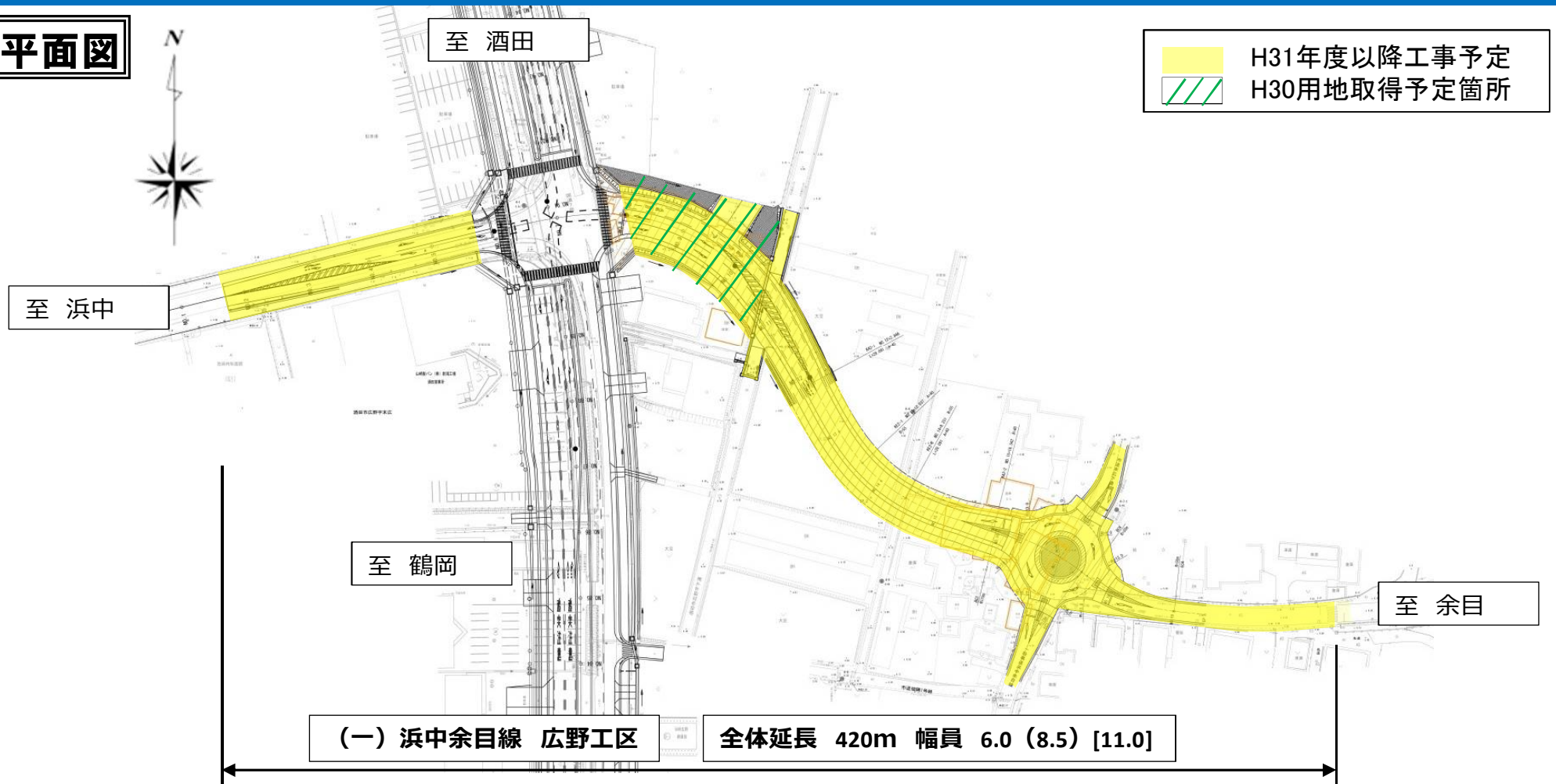
現道

至 鶴岡

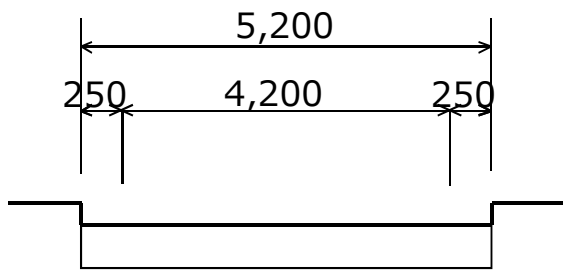
H25年9月撮影



計画平面図



現況横断面



計画横断面

