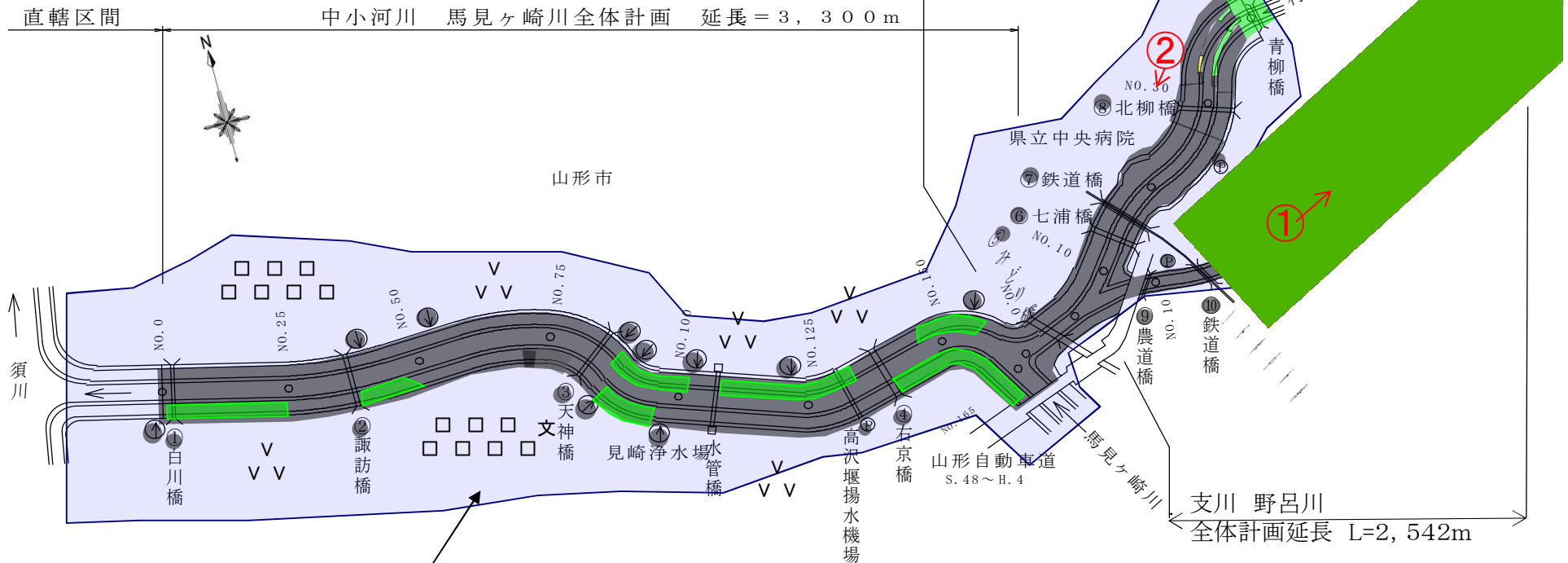
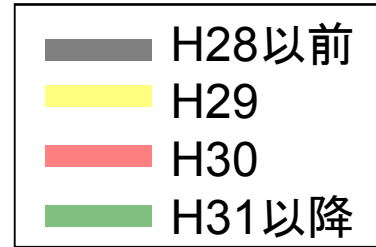


馬見ヶ崎川 河川改修事業 一概略平面図・出水状況一

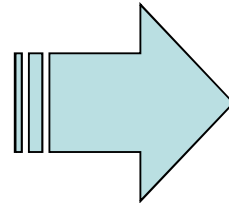
11-2



昭和56年8月23日 台風15号
 浸水面積 370ha (田252ha, 畑73ha)
 浸水家屋 535戸 (床上153戸, 床下382戸)




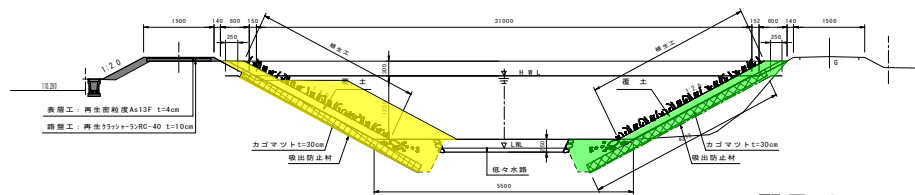
野呂川



村山高瀬川



標準断面図



野呂川

村山高瀬川