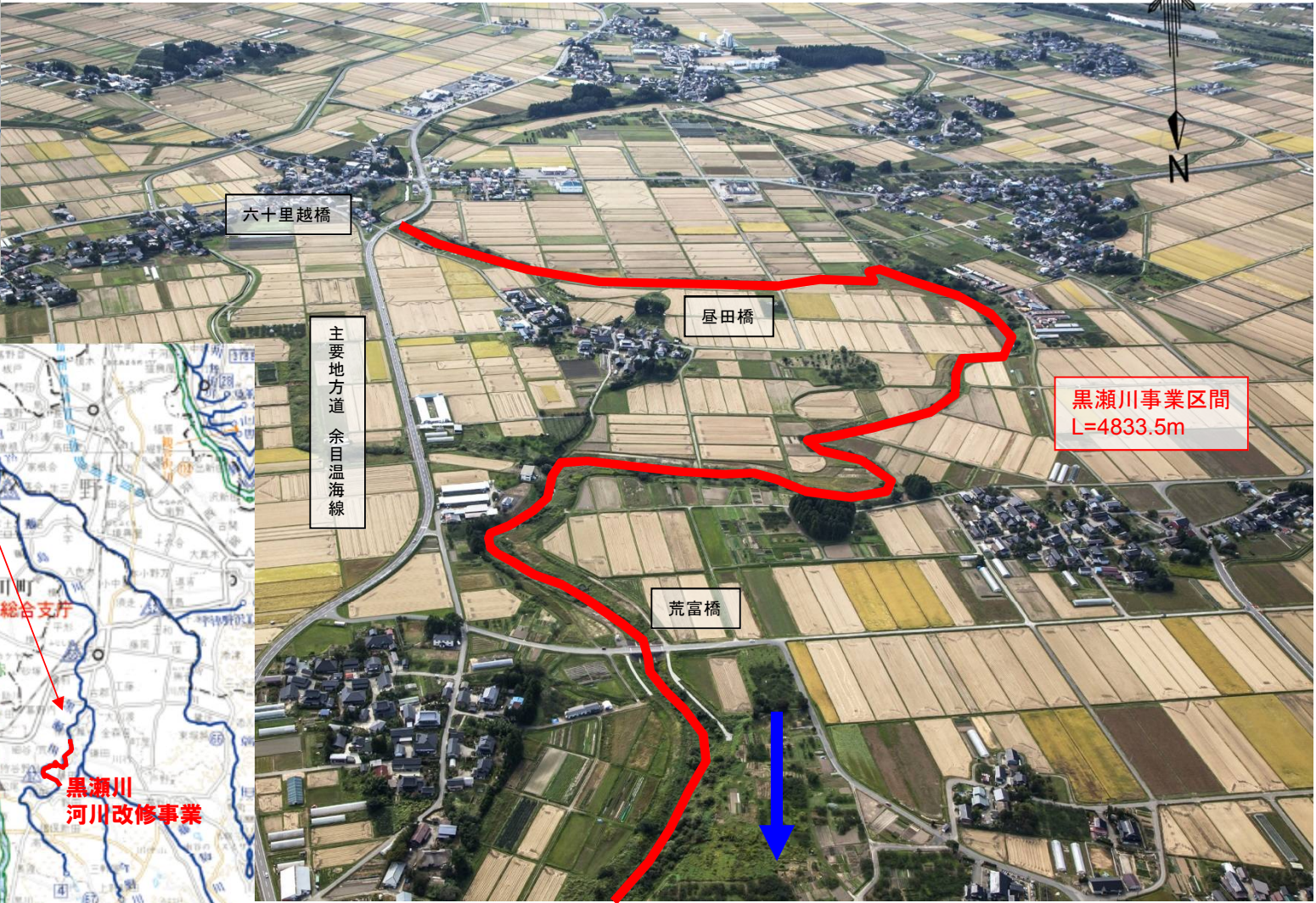


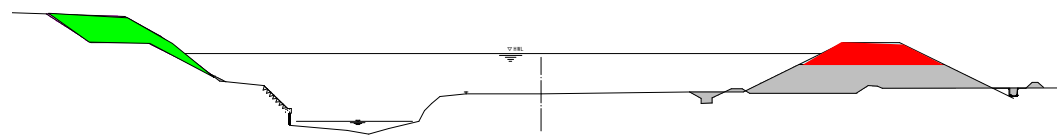
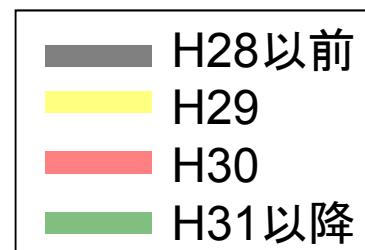
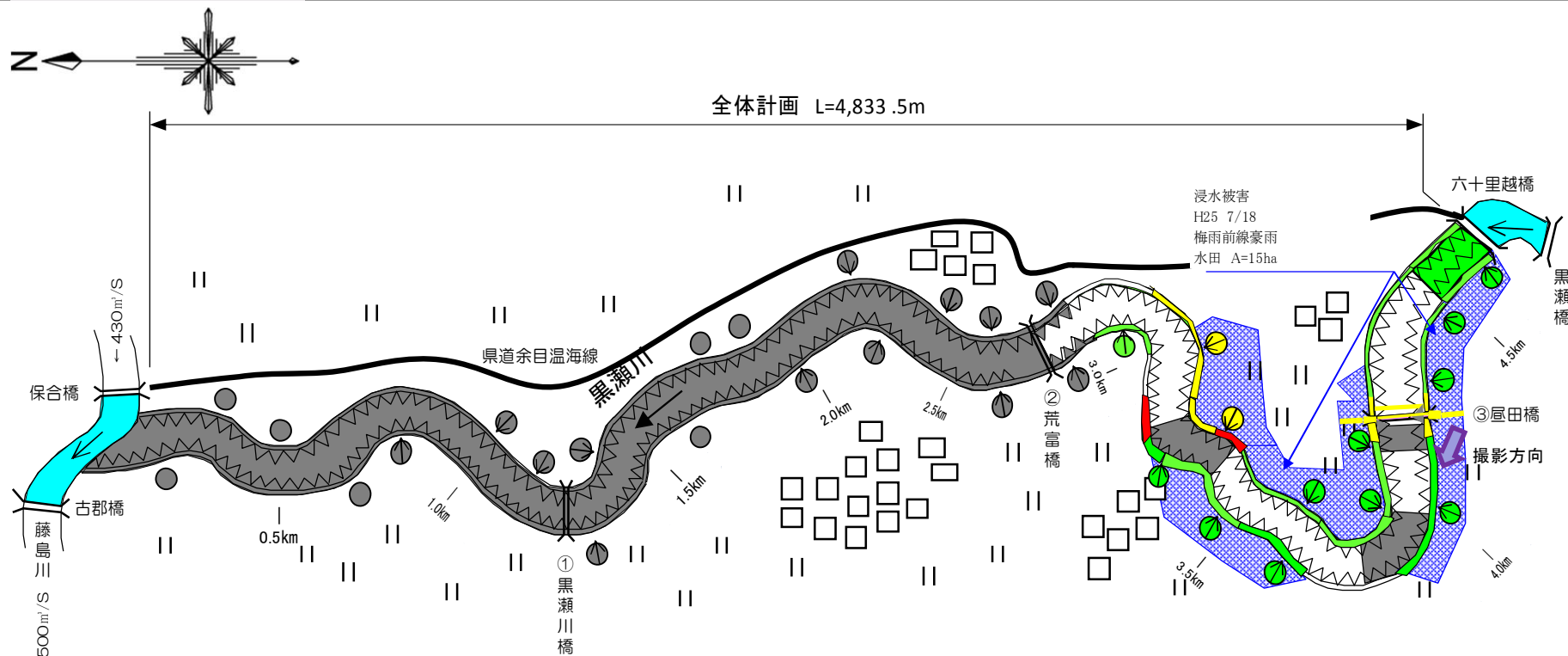
黒瀬川
(鶴岡市昼田)



主要地方道
余目温海線

黒瀬川事業区間
L=4833.5m





標準断面図

改修前 $Q=24\text{m}^3/\text{s}$



改修後 $Q=95\text{m}^3/\text{s}$



※藤島川合流点から上流500m付近

