



名 称	ふれあい展望台からの山形市街地とそれを取りまく山々の眺め									
エリア	●	山形市								
概 要	<p>★住民が手づくりした展望台から山形市街地が一望！</p> <p>車内から眺める夜景が県内でもっとも美しい場所で、山形市や天童市の夜景を見ることができます。</p> <p>県道17号沿いにある展望台で、蔵王連峰を一望できます。</p> <p>ピラミッドのような富神山（とかみやま）のシルエットも特徴的です。</p> <p>将来の世代に引き継いでいくべき良好な眺めとして、平成24年3月16日に、県の眺望景観資産第3号の指定を受けています。</p>									
所在地	山形市村木沢					Googleマップで 位置表示  http://maps.google.com/maps?q=38.238071,140.216881				
交通情報	東北中央道『山形中央I.C』から西バイパスを經由して県民の森方面へ約30分。 カーナビでは☞最寄り「県民の森」で検索。									
問 合 せ	NPO法人 喜楽里 Tel 080-1653-5525					駐車場	有	6	台	無
U R L	http://gt-yamagata.net.jp/vgt/detail.php?recid=142  クリックで移動									

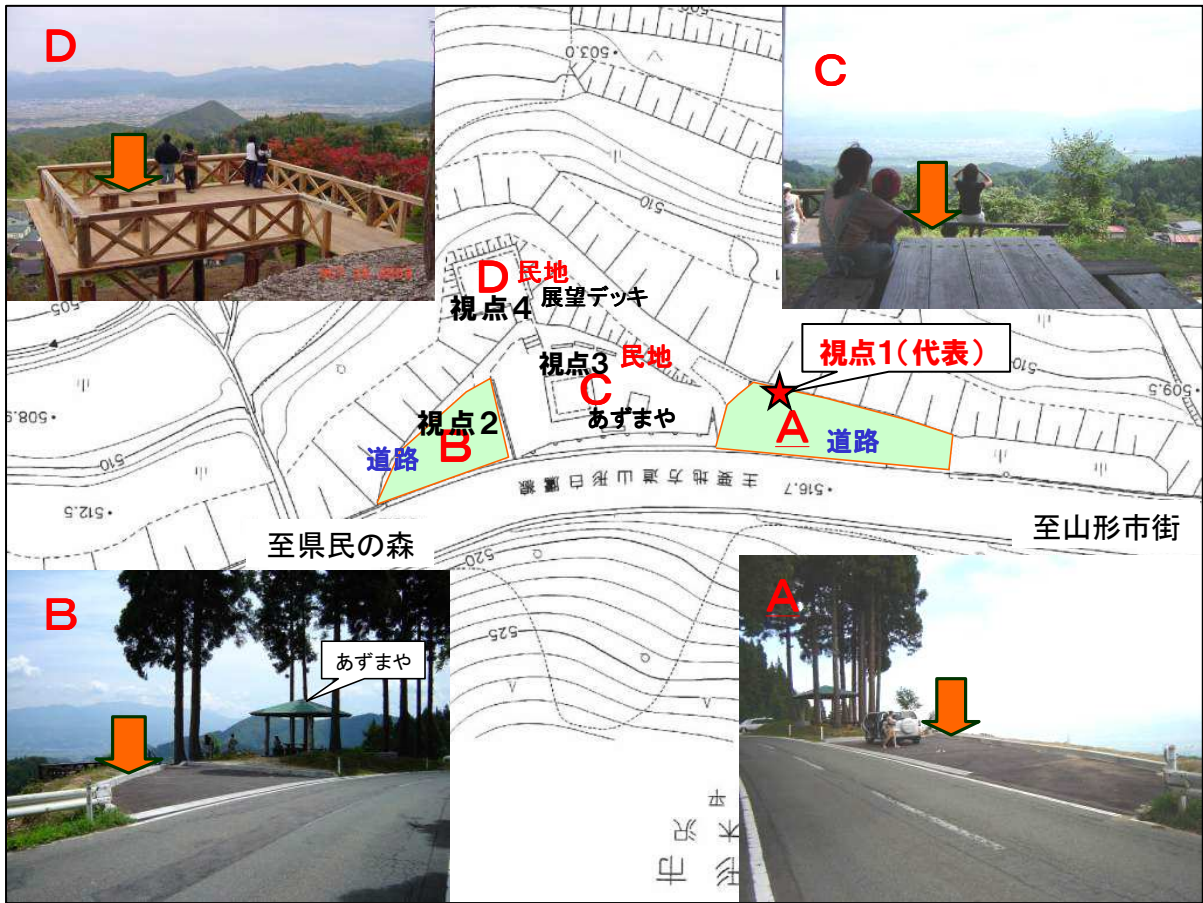


「ふれあい展望台からの山形市街地とそれを取りまく山々の眺め」(眺望景観資産 第3号)



(撮影時期: 10月)

◆ 視点とその周辺（視点場）



◆ 視点場へのアクセス

