





名 称	<small>ささの かのんどう</small> 笹野観音堂						
エリア	●	米沢市	南陽市		高畠町		川西町
概 要	<p>★1200年の歴史ある古寺</p> <p>大同元年（806）に名僧・徳一上人によって中興されたお寺。天保4年に火災に遭い、同14年（1843）に再建されたのが現在のお堂で、大きな茅葺の屋根、精巧な彫刻など、置賜地方では希にみる壮大な建物です。米沢市の景観重要建造物に指定されています。</p> <p>また、「観音様のご威光に庭の草木が瑠璃色に輝く」という御詠歌の一節に因み、境内には一面に紫陽花が植えられ、7月中旬に見ごろを迎えます。境内を埋め尽くすように咲き乱れる『面』の魅力を持ったアジサイ寺と言えるでしょう。</p>						
所在地	米沢市笹野本町5686-5				Googleマップで 位置表示  http://maps.google.co.jp/?hl=ja&q=米沢市笹野本町5686-5		
交通情報	上杉神社より白布温泉方面に約3.5 km約7分 程に大きなお鷹ポッポの看板を右折し、約650 m車で約2分 カーナビでは  「笹野観音堂」で検索						
問 合 せ	米沢市観光物産協会 <small>TEL</small> 0238-21-6226				駐車場		20台 無
U R L	http://yonezawa.info/				 クリックで移動		



(撮影時期:7月)



笹野観音堂



概要

No 1

笹野観音堂



概要

No 2

笹野観音堂のアジサイ (撮影時期: 7月)



概要

No 3

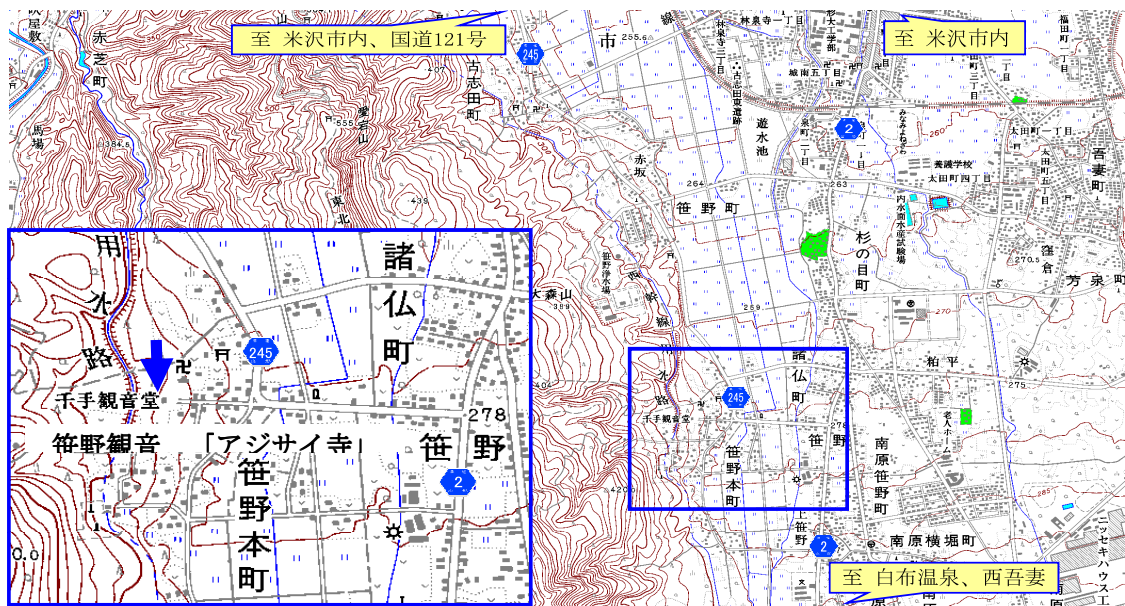
笹野観音堂のアジサイ (撮影時期: 7月)



概要

No 4

笹野観音堂のアジサイ (撮影時期: 7月)



周辺地図 (国土地理院地図を利用して作成)

Googleマップで
位置表示

<https://maps.google.co.jp/?hl=ja&q=米沢市笹野本町15686-5>