

米沢市観光情報

天元台高原
Winter Season
2024 SEASON
11.23 THU
OPEN!!



国道287号 米沢長井道路

米沢北バイパス全線開通

令和5年12月2日

～つながる、道。ひろがる、未来～

第47回 上杉雪灯籠まつり

2024年2月10日(土) 11日(日)
上杉神社境内・松が岬公園一帯



2024年1月中旬～3月上旬(天候次第)
小野川温泉・白布温泉



米沢市窪田町東江股から米沢市街地を望む



山形県置賜総合支庁建設部

道路計画課 / 〒992-0012 山形県米沢市金池七丁目1-50 TEL0238-26-6078



山形県

【事業のあらまし】

一般国道287号は、米沢市から長井市・寒河江市を經由して東根市に至る総延長82kmの幹線道路であり、山形空港、山形自動車道、東北中央自動車道などにアクセスする重要幹線道路です。しかしながら、米沢～長井間は、幅員狭小・線形不良により慢性的な渋滞、交通事故が発生する等、必要な機能を有していないことから、山形県では米沢市窪田町小瀬から同六郷町桐原までの3.4km区間を米沢北バイパスとして平成16年度から事業を進めてきました。

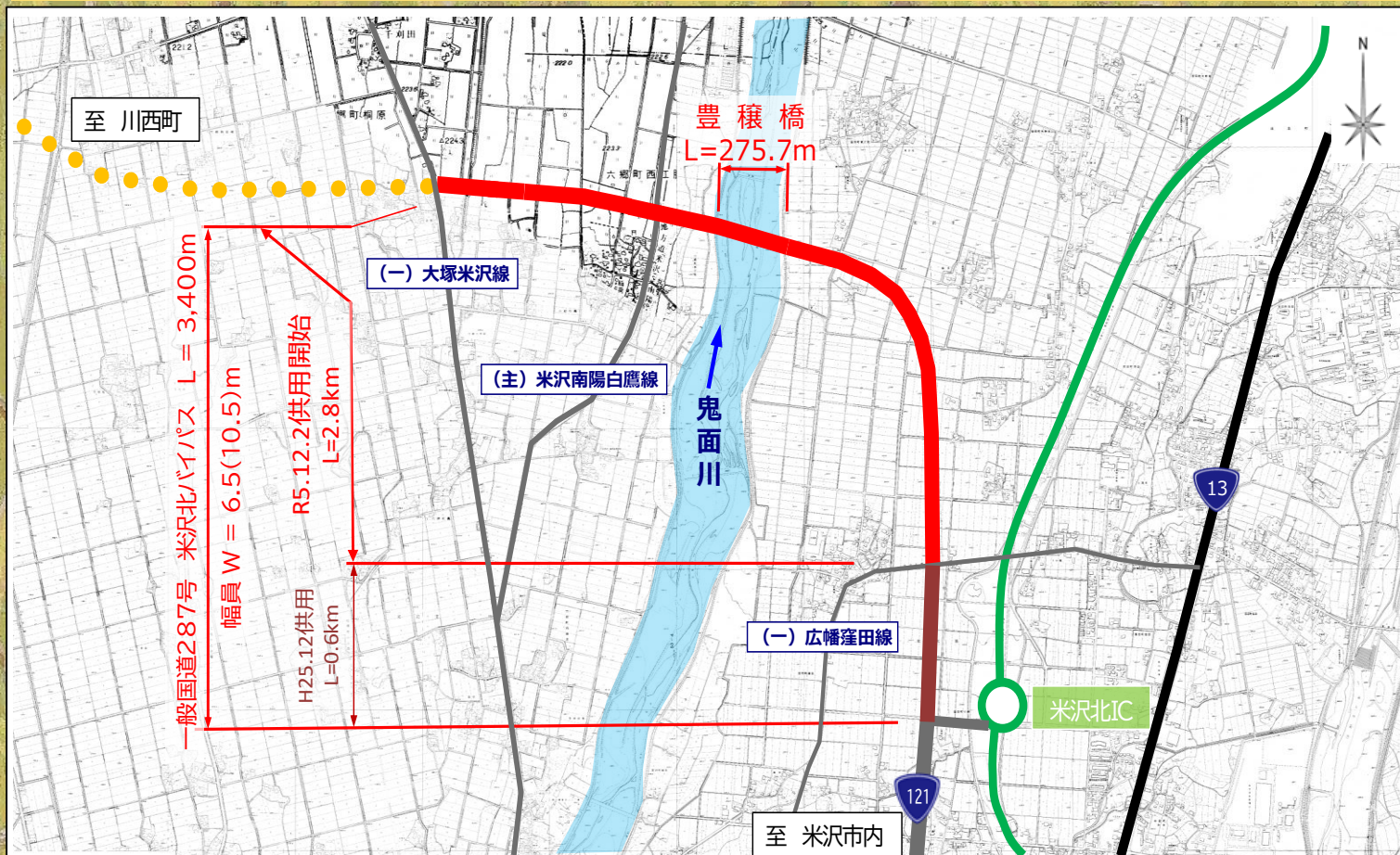
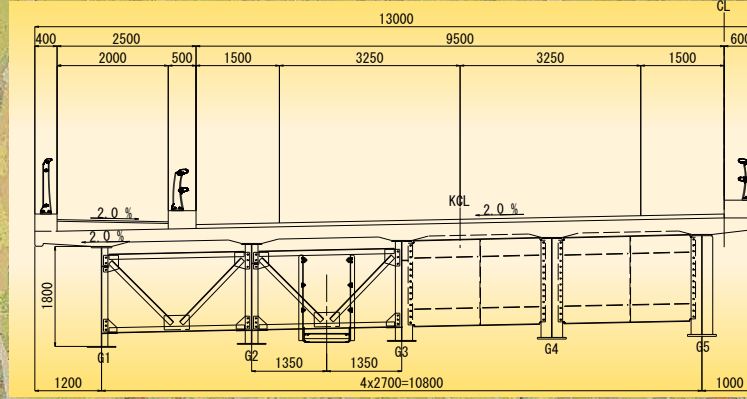
この度、豊穣橋を含む米沢市窪田町西藤泉から終点までの2.8km区間が令和5年11月27日に完成し、平成25年度に一部開通していた0.6km区間と合わせて米沢北バイパスの全線が開通します。

今回の開通により、交通分散による渋滞緩和、救急医療機関や高速道路へのアクセスの向上、地域ネットワークの構築に寄与するものと期待されます。

【豊穣橋(ほうじょうばし)】

- ◇橋 長：275.7m
歩道 路肩 車道 車道 路肩
- ◇幅 員：12.0m (2.5+1.5+3.25+3.25+1.5)
- ◇河川名：一級河川最上川水系 鬼面川 おものがわ
- ◇橋梁形式：8径間 連続 非合成 鋼鈹桁
- ◇工事期間：平成29年度～令和5年度
- ◇工事費：約16億円

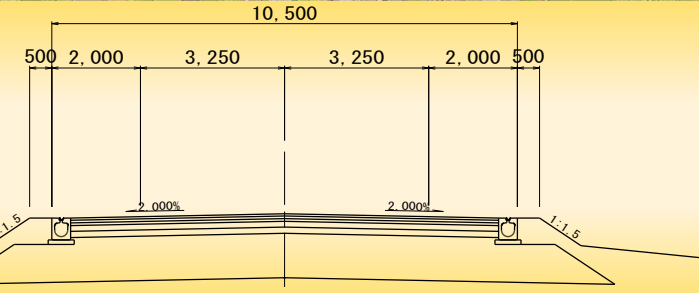
【横断図(豊穣橋)】



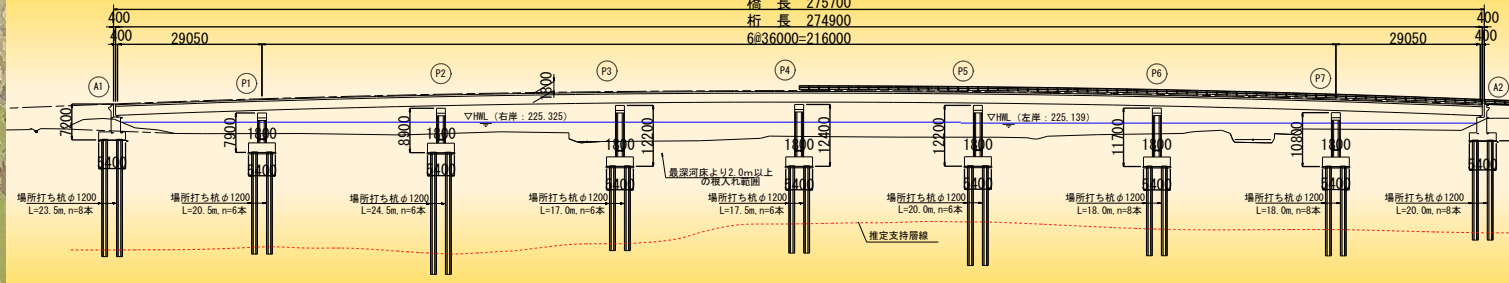
【事業概要】

- ◇事業箇所：米沢市窪田町小瀬～米沢市六郷町桐原
- ◇延長：3.4km
路肩 車道 車道 路肩
- ◇標準幅員：10.5m (2.0+3.25+3.25+2.0)
- ◇事業年度：平成16年度～令和5年度
- ◇全体事業費：約63億円

【横断図(標準部)】



【側面図】



【命名経緯・揮毫】

- ◇命名経緯：窪田地区と六郷地区に在住・在学している方106名からの応募の中から関係者で検討し「豊穣橋」を選定しました。
- ◇命名理由：広がる田畑をわたす橋に豊穣の願いを込めて命名
- ◇揮毫者：山形県知事、米沢市立窪田小学校 児童、米沢市立六郷小学校 児童

豊穣橋

ほうじょうばし

鬼面川

令和5年6月完成

【工事状況写真】