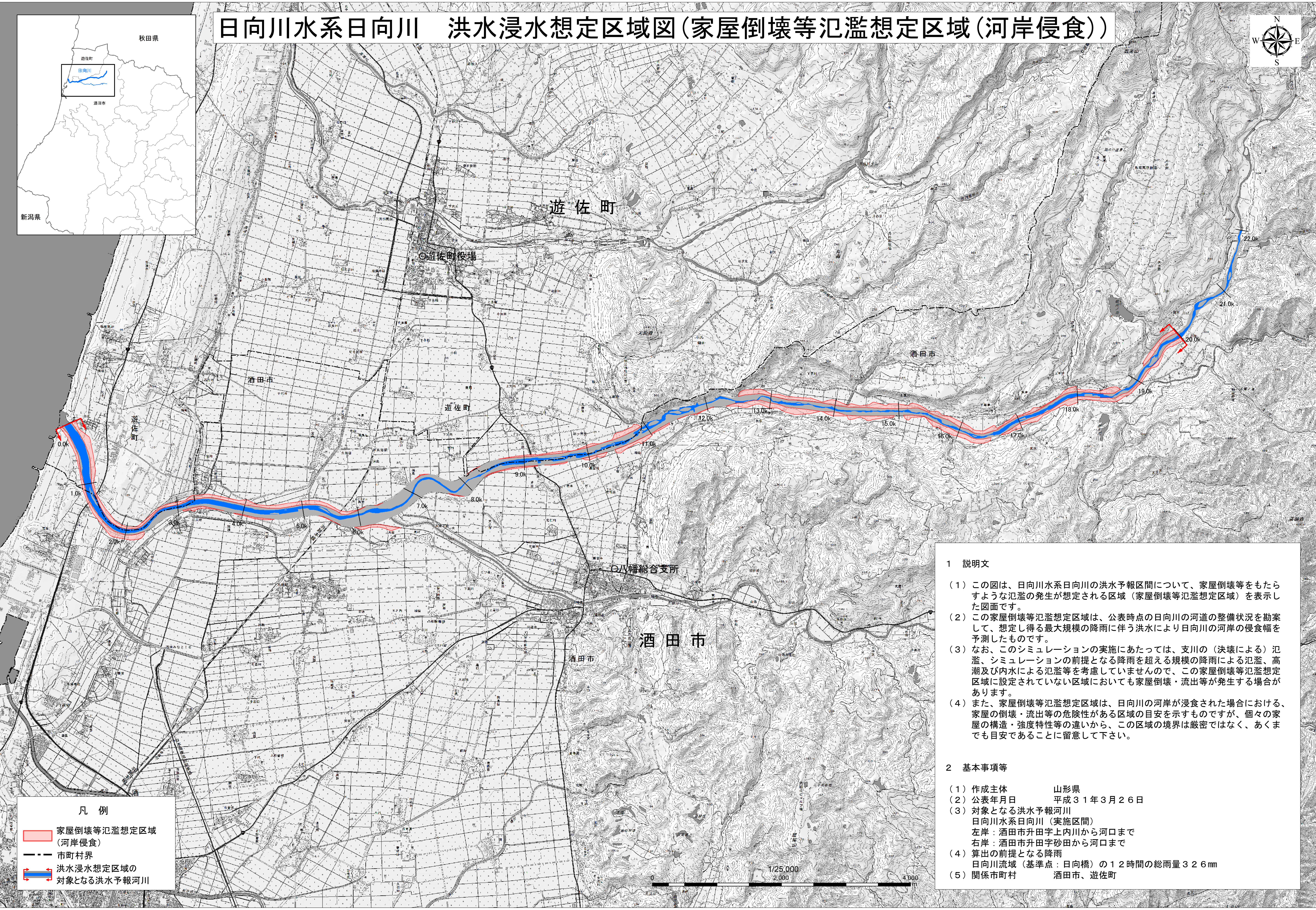
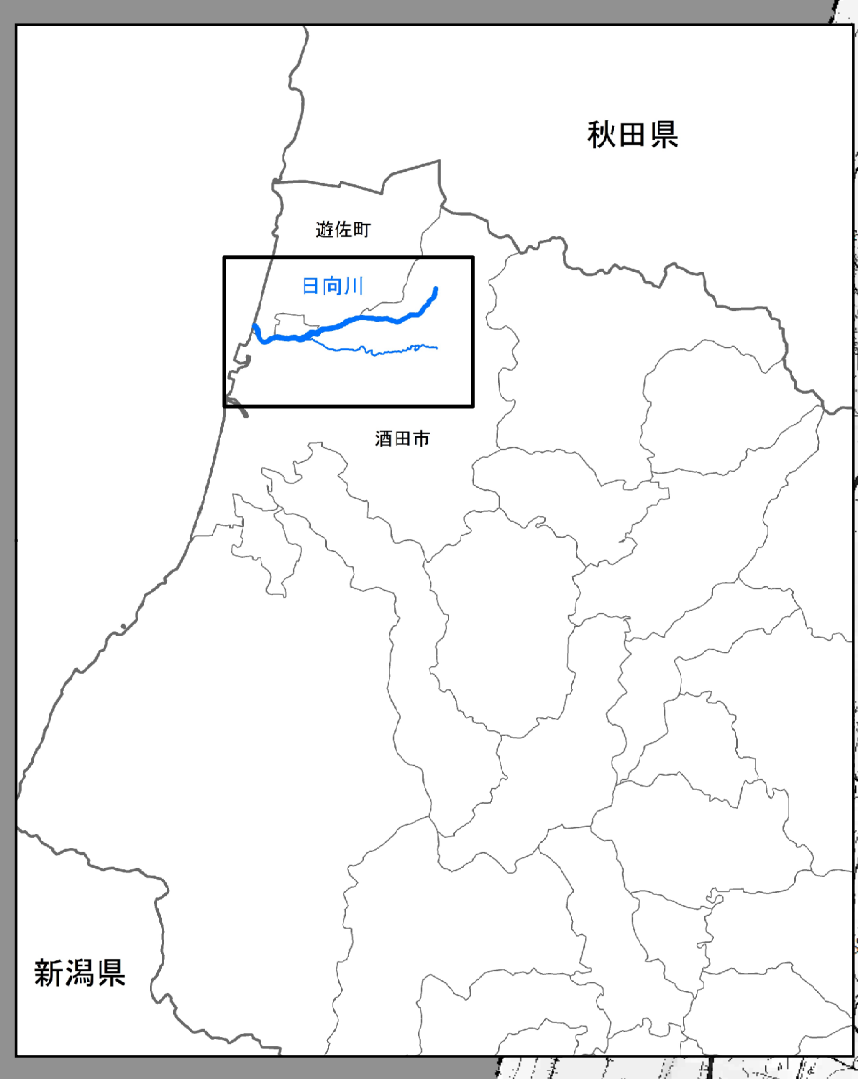


日向川水系日向川 洪水浸水想定区域図(家屋倒壊等氾濫想定区域(河岸侵食))



凡例

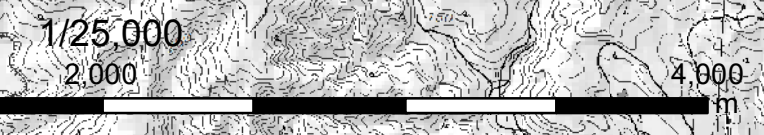
- 家屋倒壊等氾濫想定区域(河岸侵食)
- 市町村界
- 洪水浸水想定区域の対象となる洪水予報河川

1 説明文

- (1) この図は、日向川水系日向川の洪水予報区間について、家屋倒壊等をもたらすような氾濫の発生が想定される区域(家屋倒壊等氾濫想定区域)を表示した図面です。
- (2) この家屋倒壊等氾濫想定区域は、公表時点の日向川の河道の整備状況を勘案して、想定し得る最大規模の降雨に伴う洪水により日向川の河岸の侵食幅を予測したものです。
- (3) なお、このシミュレーションの実施にあたっては、支川の(決壊による)氾濫、シミュレーションの前提となる降雨を超える規模の降雨による氾濫、高潮及び内水による氾濫等を考慮していませんので、この家屋倒壊等氾濫想定区域に設定されていない区域においても家屋倒壊・流出等が発生する場合があります。
- (4) また、家屋倒壊等氾濫想定区域は、日向川の河岸が侵食された場合における、家屋の倒壊・流出等の危険性がある区域の目安を示すものですが、個々の家屋の構造・強度特性等の違いから、この区域の境界は厳密ではなく、あくまでも目安であることに留意して下さい。

2 基本事項等

- (1) 作成主体 山形県
- (2) 公表年月日 平成31年3月26日
- (3) 対象となる洪水予報河川
日向川水系日向川(実施区間)
左岸: 酒田市升田字上内川から河口まで
右岸: 酒田市升田字砂田から河口まで
- (4) 算出の前提となる降雨
日向川流域(基準点: 日向橋)の12時間の総雨量326mm
- (5) 関係市町村 酒田市、遊佐町



この地図は、国土地理院長の承認を得て、同院発行の電子地形図25000を複製したものである。(承認番号 平30情複、第1299号)