

【道路改築事業】一般国道344号 安田バイパス

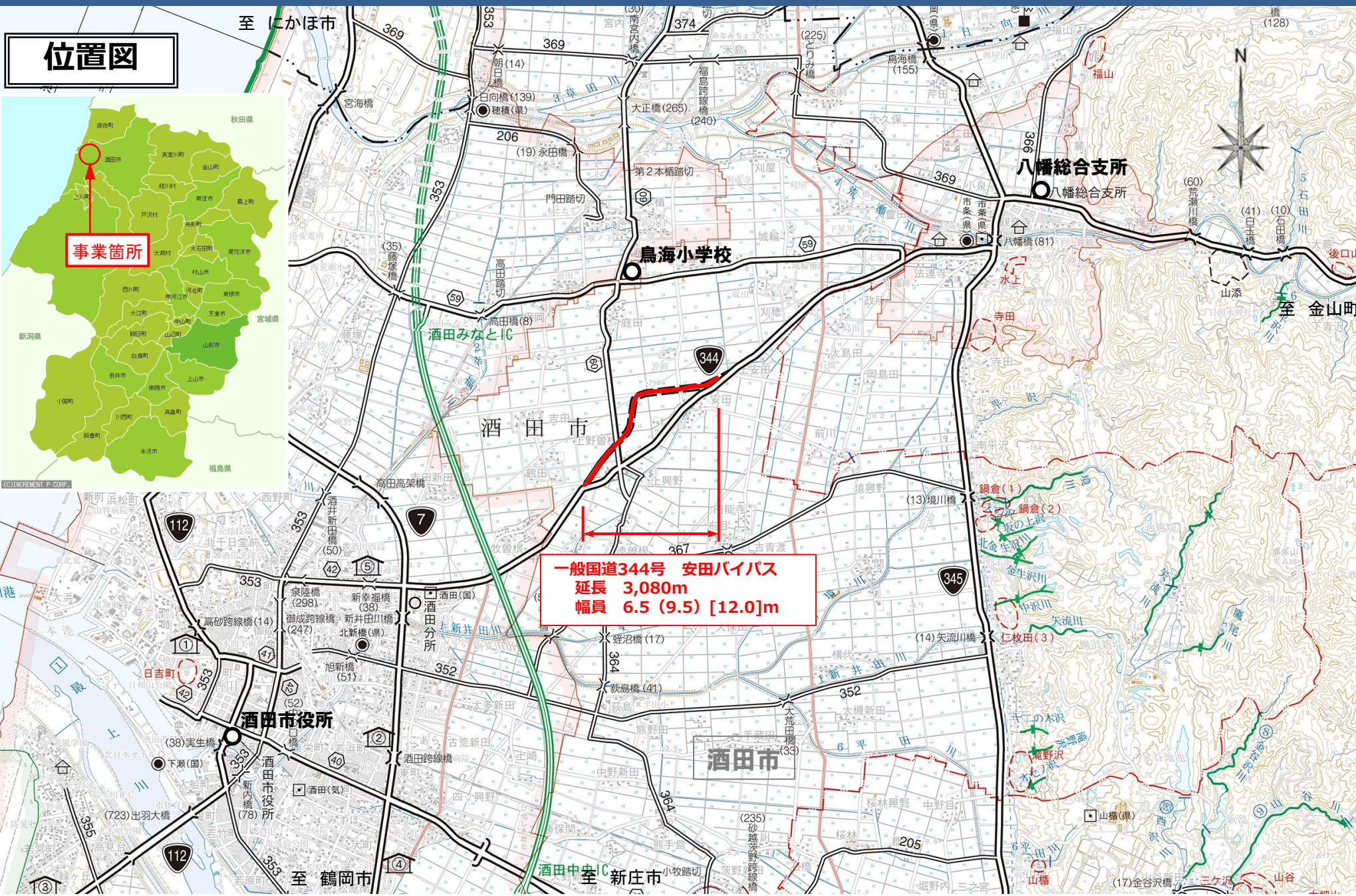
やすだ

位置図



事業箇所

至 にかほ市



一般国道344号 安田バイパス
延長 3,080m
幅員 6.5 (9.5) [12.0]m

酒田市役所

酒田市

至 鶴岡市

【道路改築事業】一般国道344号 安田バイパス



一般国道344号安田バイパス
延長 L=3,080m
幅員 6.5 (9.5) [12.0] m



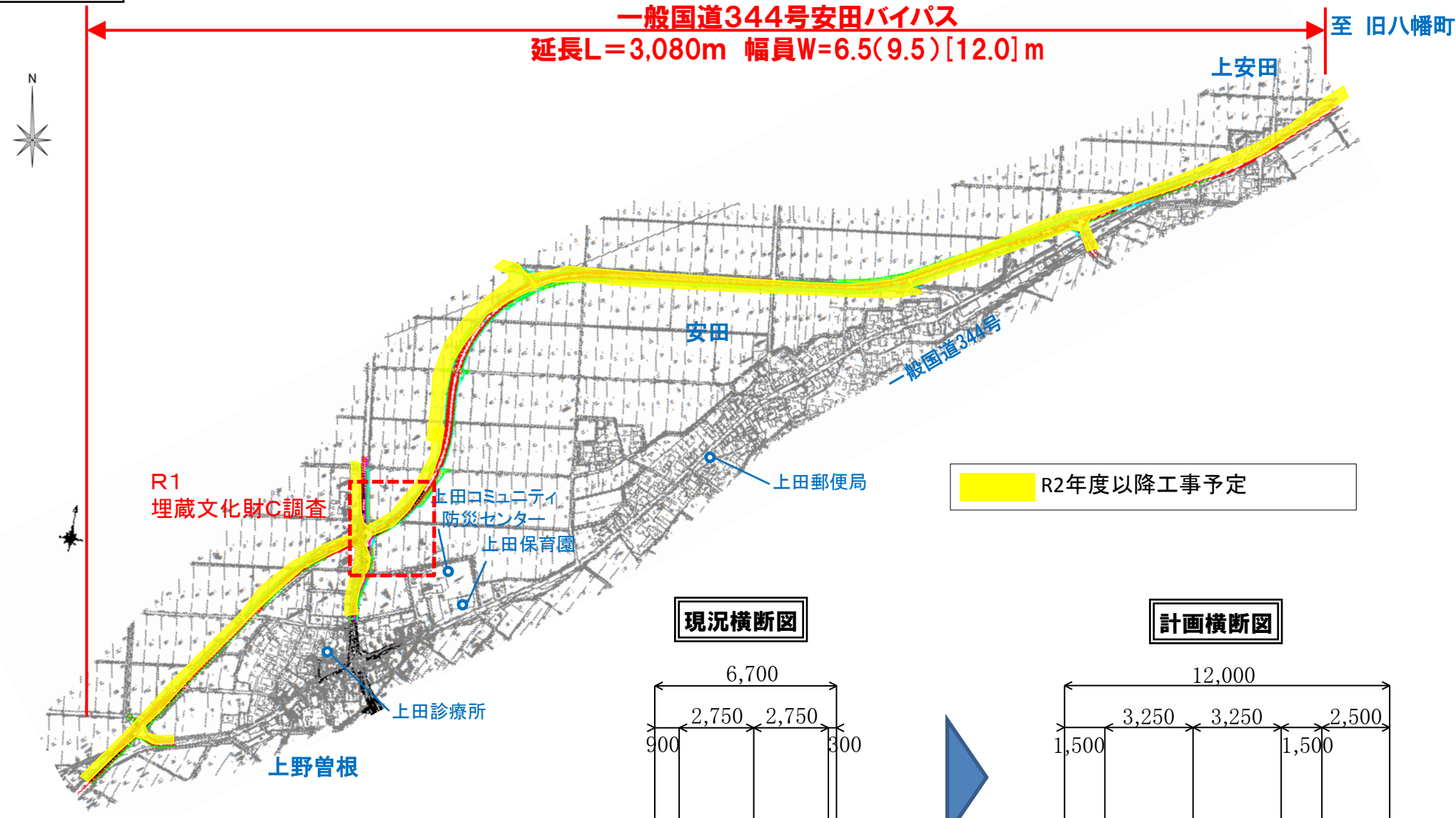
通学状況 (H26年5月 撮影)



通学状況 (H26年5月 撮影)

【道路改築事業】一般国道344号 安田バイパス

計画平面図



一般国道344号安田バイパス
 延長L=3,080m 幅員W=6.5(9.5)[12.0]m

至 旧八幡町

上安田

安田

一般国道344号

R1
埋蔵文化財C調査

上田コミュニティ
防災センター
上田保育園

上田郵便局

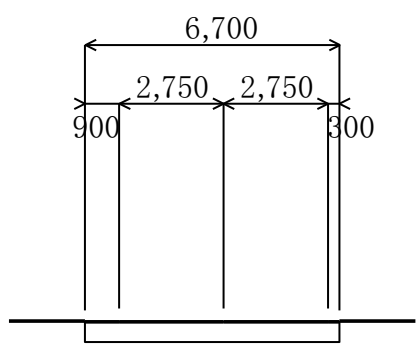
R2年度以降工事予定

上田診療所

上野曽根

至 酒田市街

現況横断面



計画横断面

