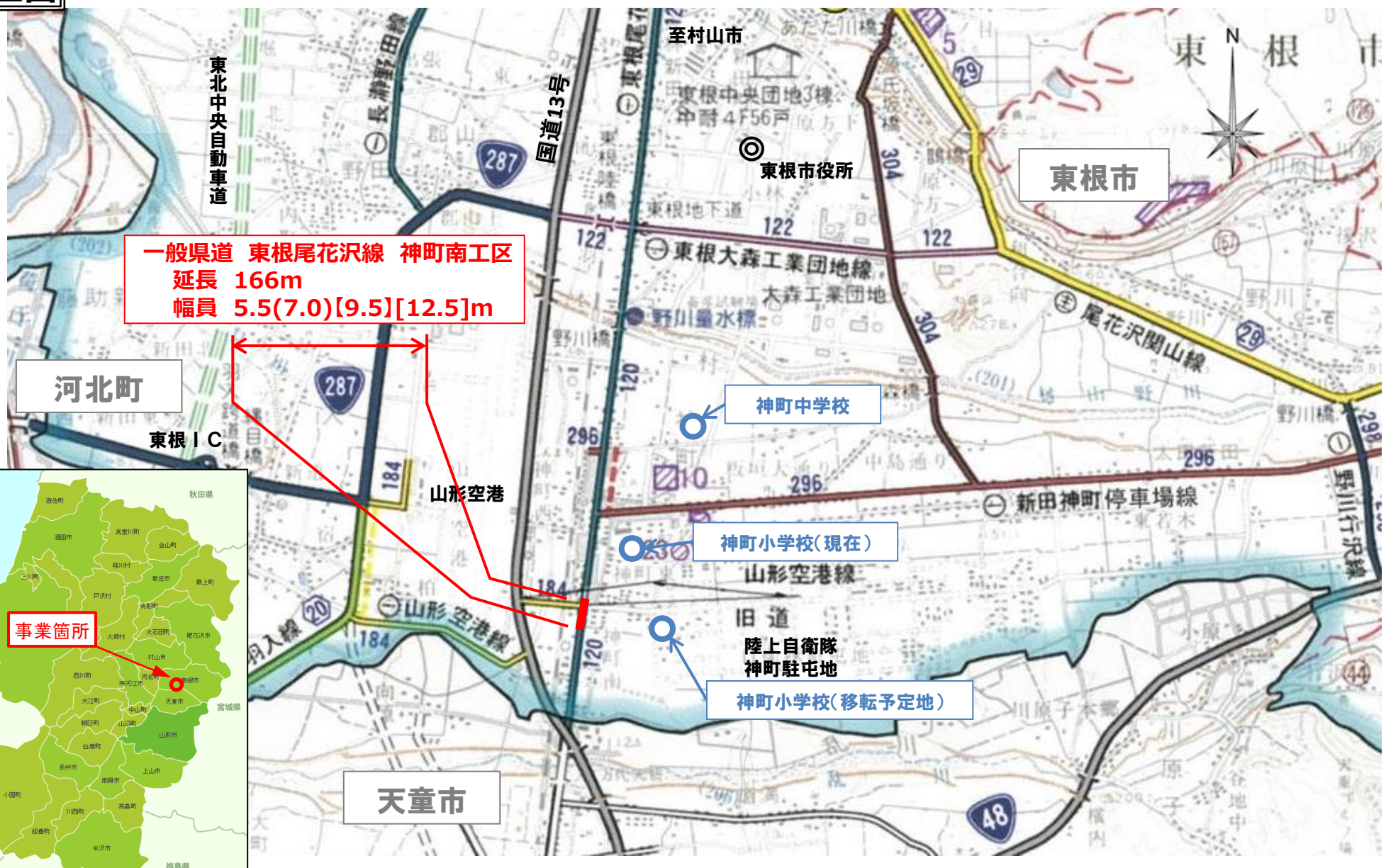


位置図



一般県道 東根尾花沢線 神町南工区
 延長 166m
 幅員 5.5(7.0)[9.5][12.5]m

河北町

東根 I C

山形空港

神町中学校

神町小学校(現在)

陸上自衛隊
神町駐屯地

神町小学校(移転予定地)



事業箇所

天童市

現在（整備前）



撮影：H26年7月頃

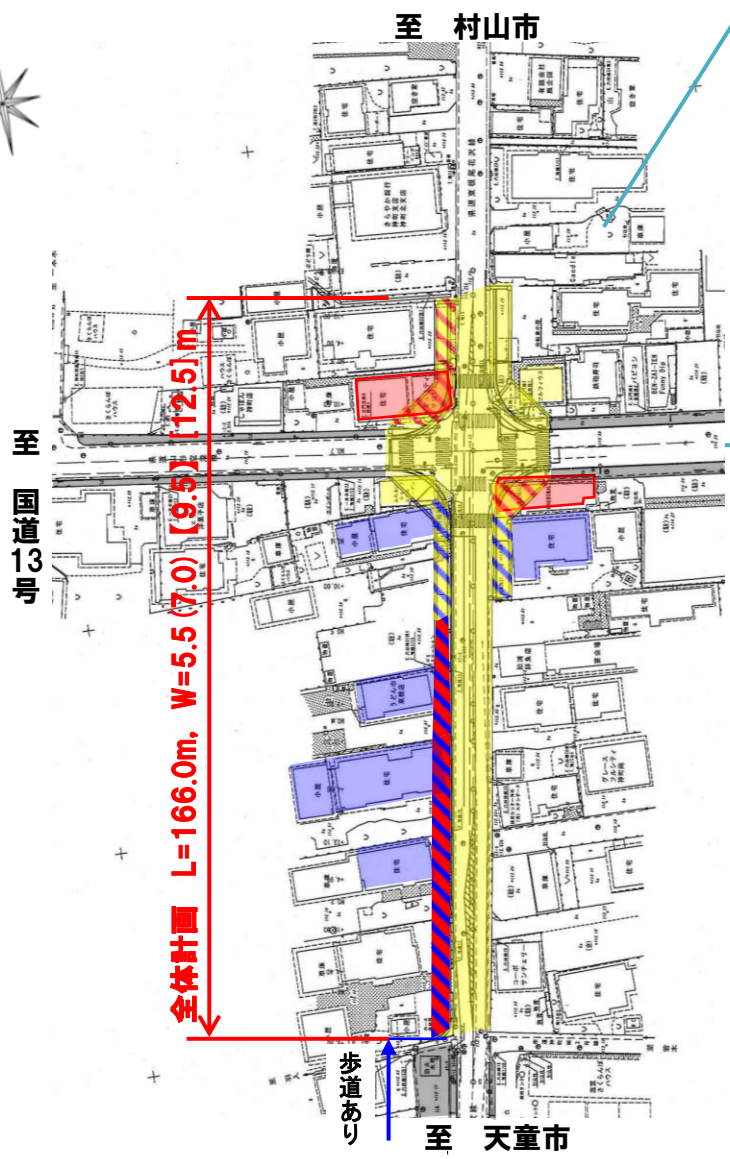
交差点付近での児童通学状況



撮影：H25年12月頃

交差点南側での児童通学・渋滞状況

平面図



神町小学校

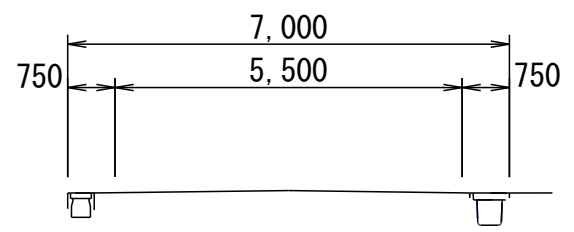
交差点から
500m程度

交差点から
400m程度

神町
小学校
R02.12移転
開校予定

- H30年度迄工事完了
- H30年度迄用地買収完了
- R元年度工事実施
- R元年度用地買収
- R02年度以降工事・用地予定
- 既設歩道箇所

現況横断面図



計画横断面図

